ATLAS
DU
VOYAGE DE BRUNY
DENTRE CASTEAUX

BEAUTEMPS-BEAUPRE

00085146

O
Fr. 910.4
Bea/Atl
85146

BOMBAY BRANCH
OF THE
ROYAL ASIATIC SOCIETY.
TOWN HALL, BOMBAY.

Digitized with financial assistance from
Observer Research Foundation
on 17 May, 2019

00085146

ATLAS

DU VOYAGE

DE BRUNY-DENTRECASTEAUX,

Contre-Amiral de France,

Commandant les Frégates la Recherche et l'Espérance,

FAIT PAR ORDRE DU GOUVERNEMENT

en 1791, 1792 et 1793.

PUBLIÉ

85146 ae

PAR ORDRE DE SA MAJESTÉ L'EMPEREUR ET ROI,

SOUS LE MINISTÈRE DE SON EXCELLENCE LE VICE-AMIRAL DECRÈS,

Grand Officier de l'Empire Inspecteur Général des Côtes de la Méditerranée, Grand Cordon Chef de la X.e Cohorte de la Légion d'honneur,

Grand-Croix de l'Ordre Royal et Militaire de Charles III, ayant le Département de la Marine et des Colonies;

Par C. F. Beautemps-Beaupré,

Membre de la Légion d'honneur, Hydrographe Sous-Chef du Dépôt Général des Cartes et Plans de la Marine et des Colonies.

A PARIS,

au Dépôt Général des Cartes et Plans de la Marine et des Colonies.

M. DCCC. VII.

LIBRARY ... OFFICE

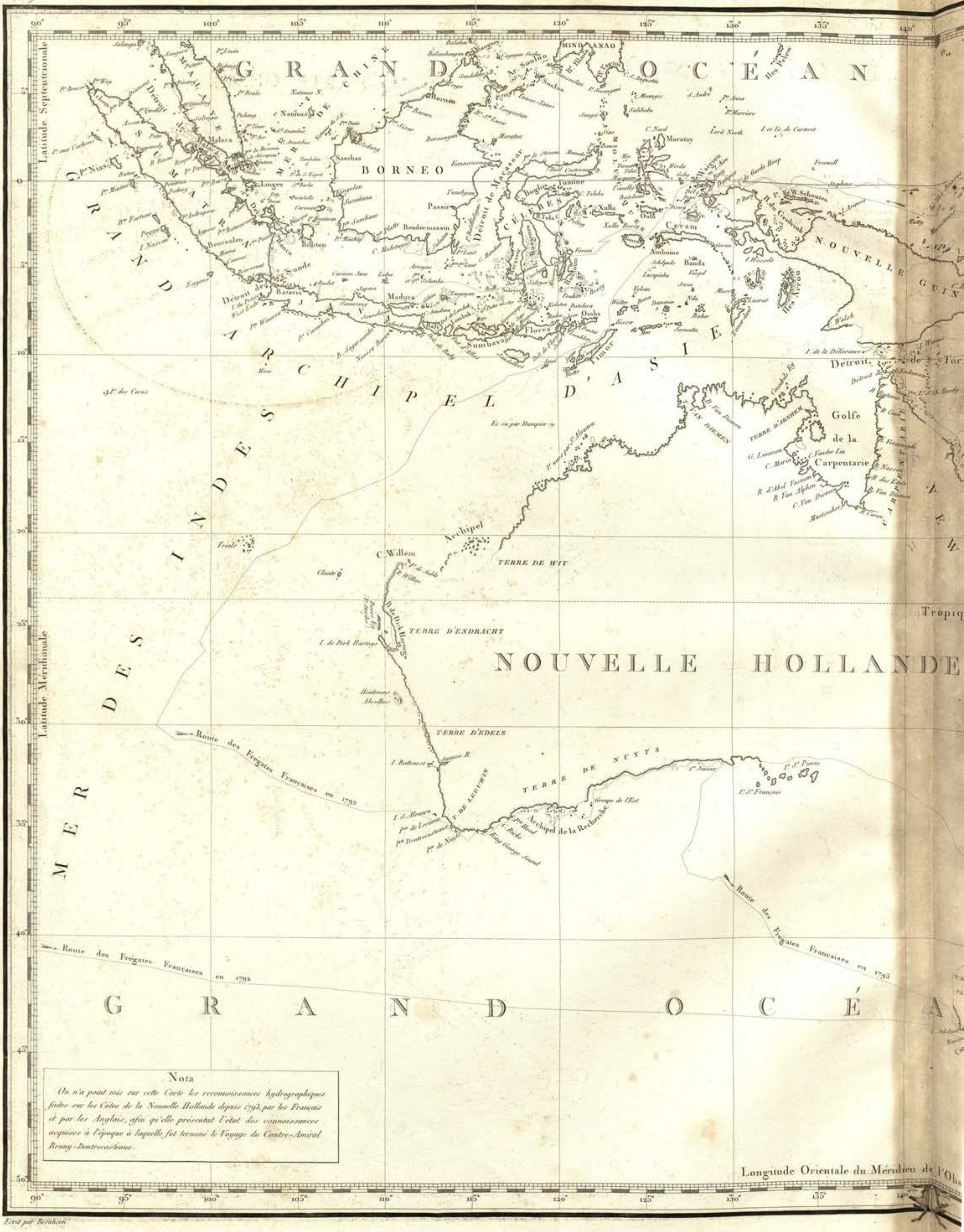

Ecrit par Besançon.

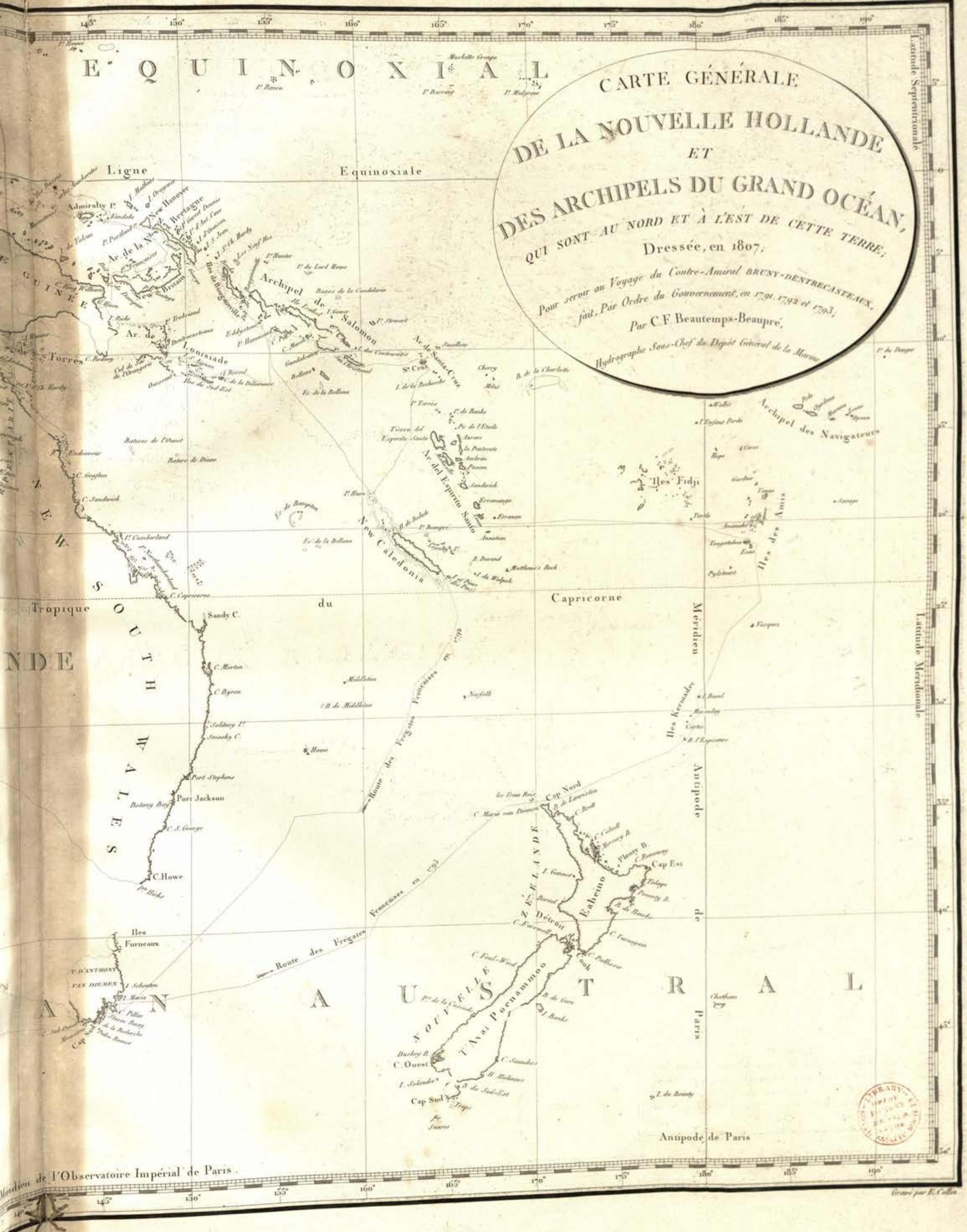
CARTE GÉNÉRALE
DE LA NOUVELLE HOLLANDE
ET
DES ARCHIPELS DU GRAND OCÉAN,
QUI SONT AU NORD ET À L'EST DE CETTE TERRE;
Dressée, en 1807;
Pour servir au Voyage du Contre-Amiral BRUNY-DENTRECASTEAUX,
fait, Par Ordre du Gouvernement, en 1791, 1792 et 1793;
Par C.F. Beautemps-Beaupré,
Hydrographe Sous-Chef du Dépôt Général de la Marine.
EQUINOXIAL
AUSTRAL
Ligne
Equinoxiale
Tropique
du
Capricorne
Latitude Septentrionale
Latitude Méridionale
Méridien Antipode de Paris
Antipode de Paris
Méridien de l'Observatoire Impérial de Paris
NEW SOUTH WALES
Admiralty I.s
New Hanovre
Ar. de la N.le Bretagne
Archipel de Salomon
Ar. de Louisiade
Torres
Sandy C.
C. Moreton
C. Byron
Port Stephens
Port Jackson
Botany Bay
C. Howe
Iles Furneaux
Cap Sud
New Caledonia
Ar. del Espiritu Santo
Iles Fidji
Iles des Amis
Archipel des Navigateurs
Iles Kermadec
Norfolk
Howe
Route des Frégates Françaises en 1793
NOUVELLE ZÉLANDE
Eaheino
T'Avai Poenammoo
Cap Nord
Cap Est
Détroit Cook
C. Ouest
Dusky B.
Chatham
Gravé par E. Collin

Gravé par O. Michel.

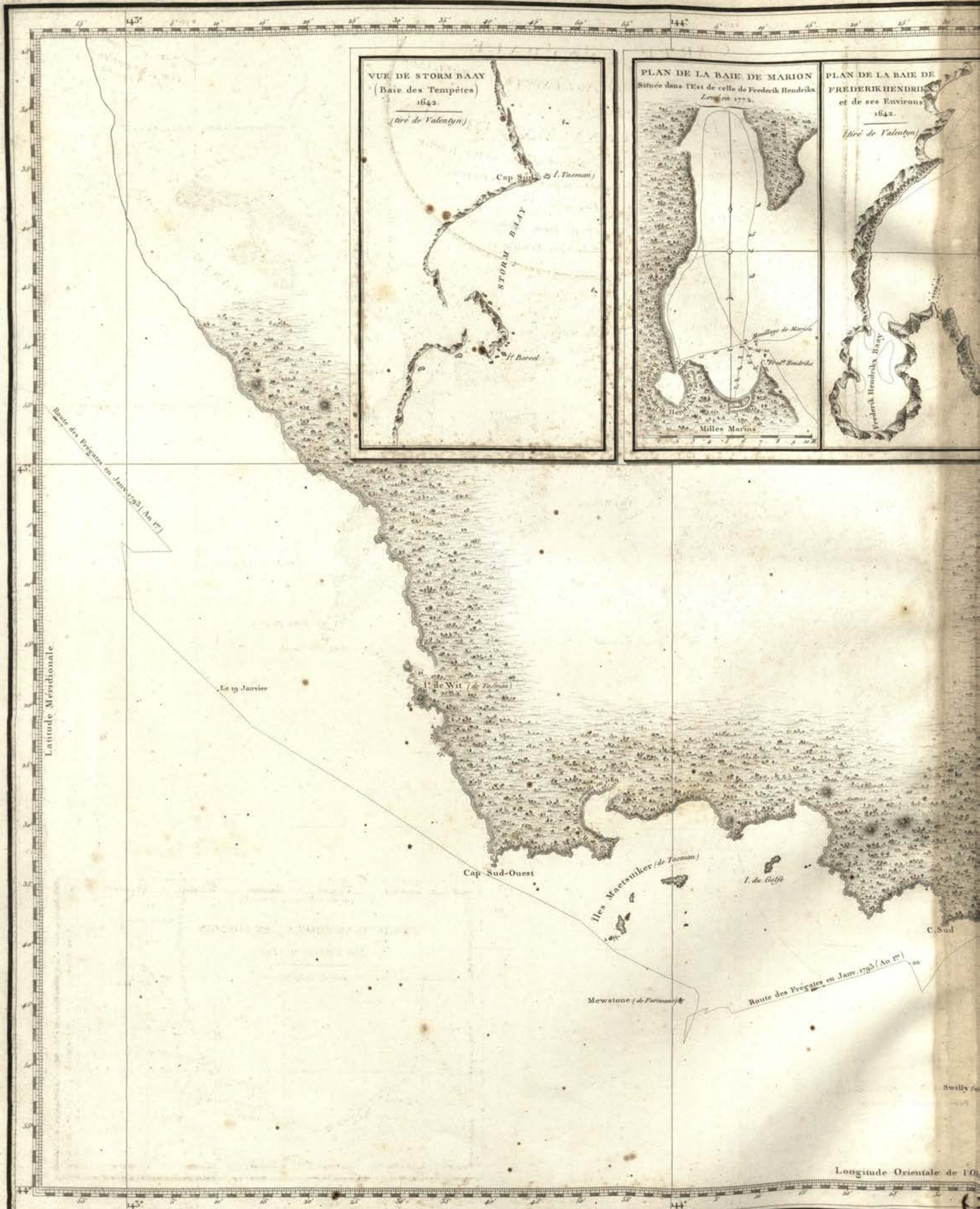

Ecrit par Besançon.

N°. 3.

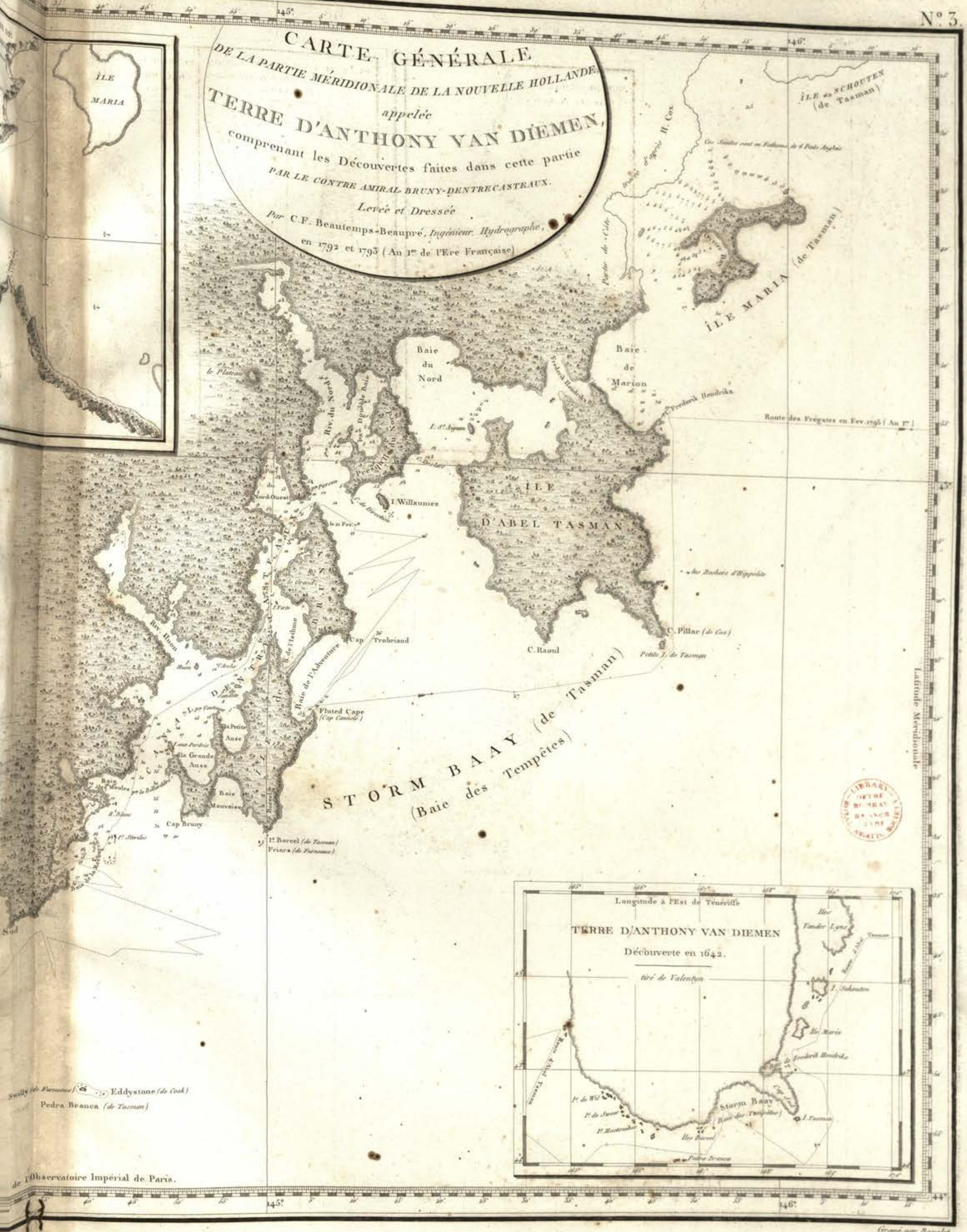

Gravé par Boudet

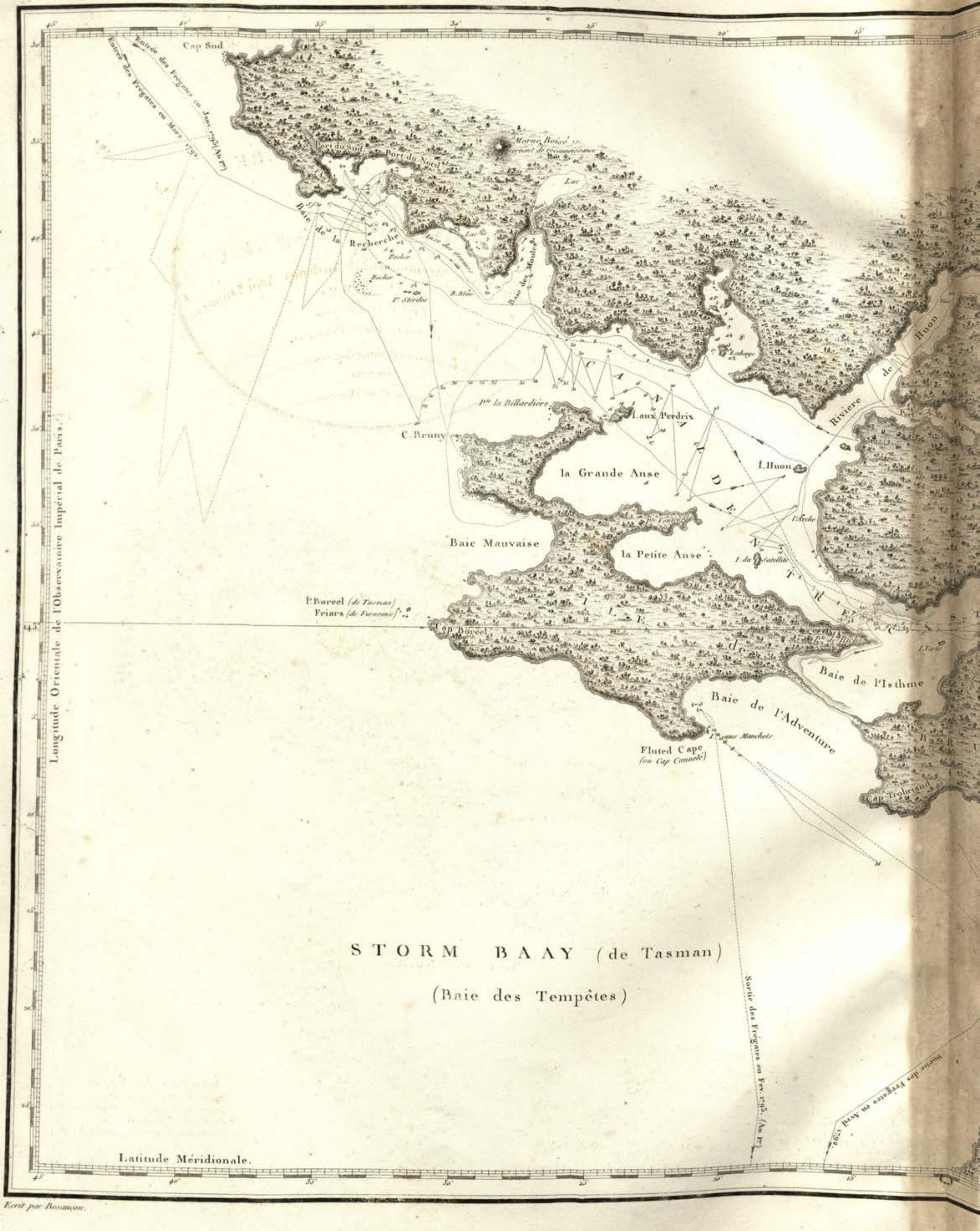

Ecrit par Besançon.

N°. 4.

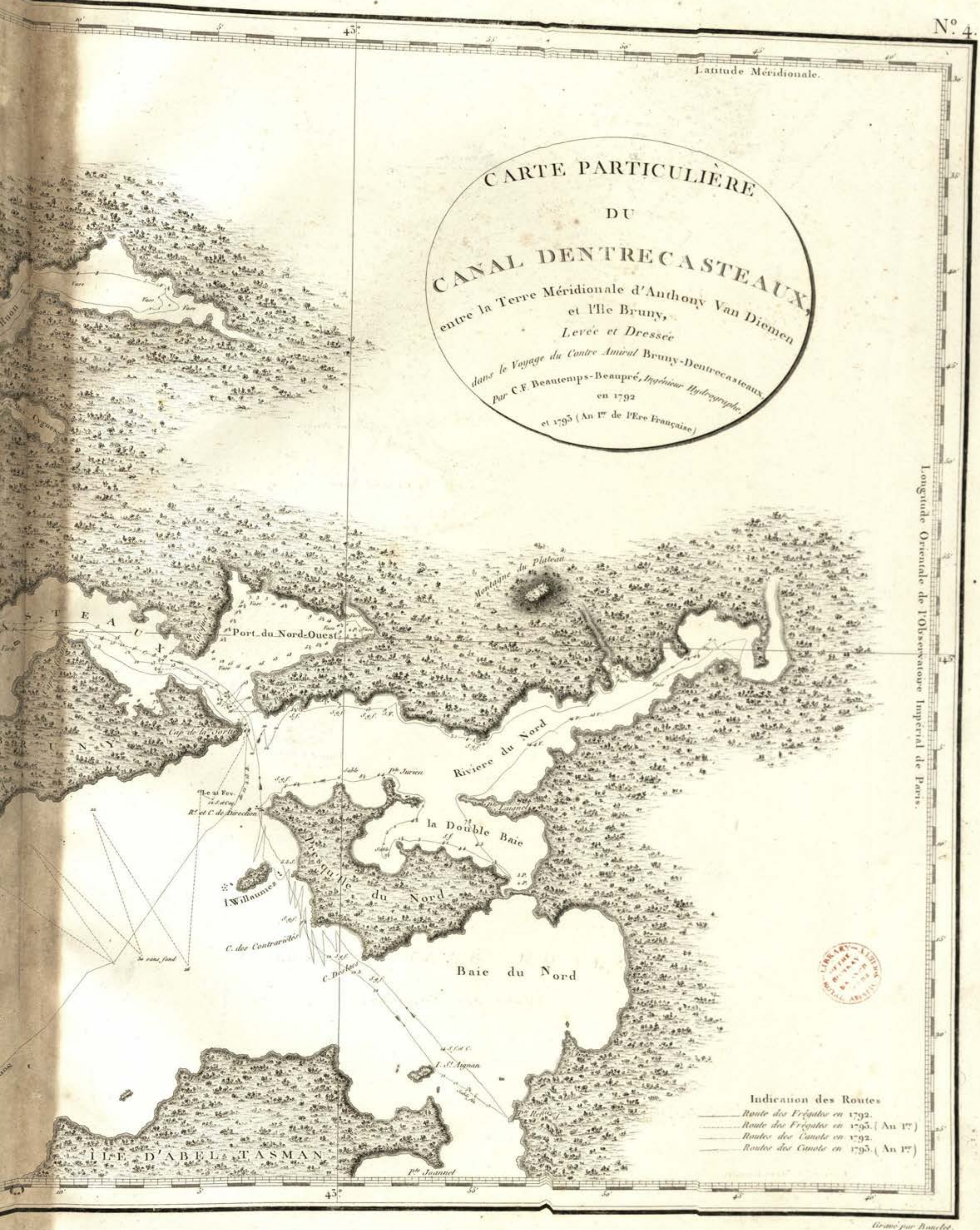

Gravé par Bouclet.

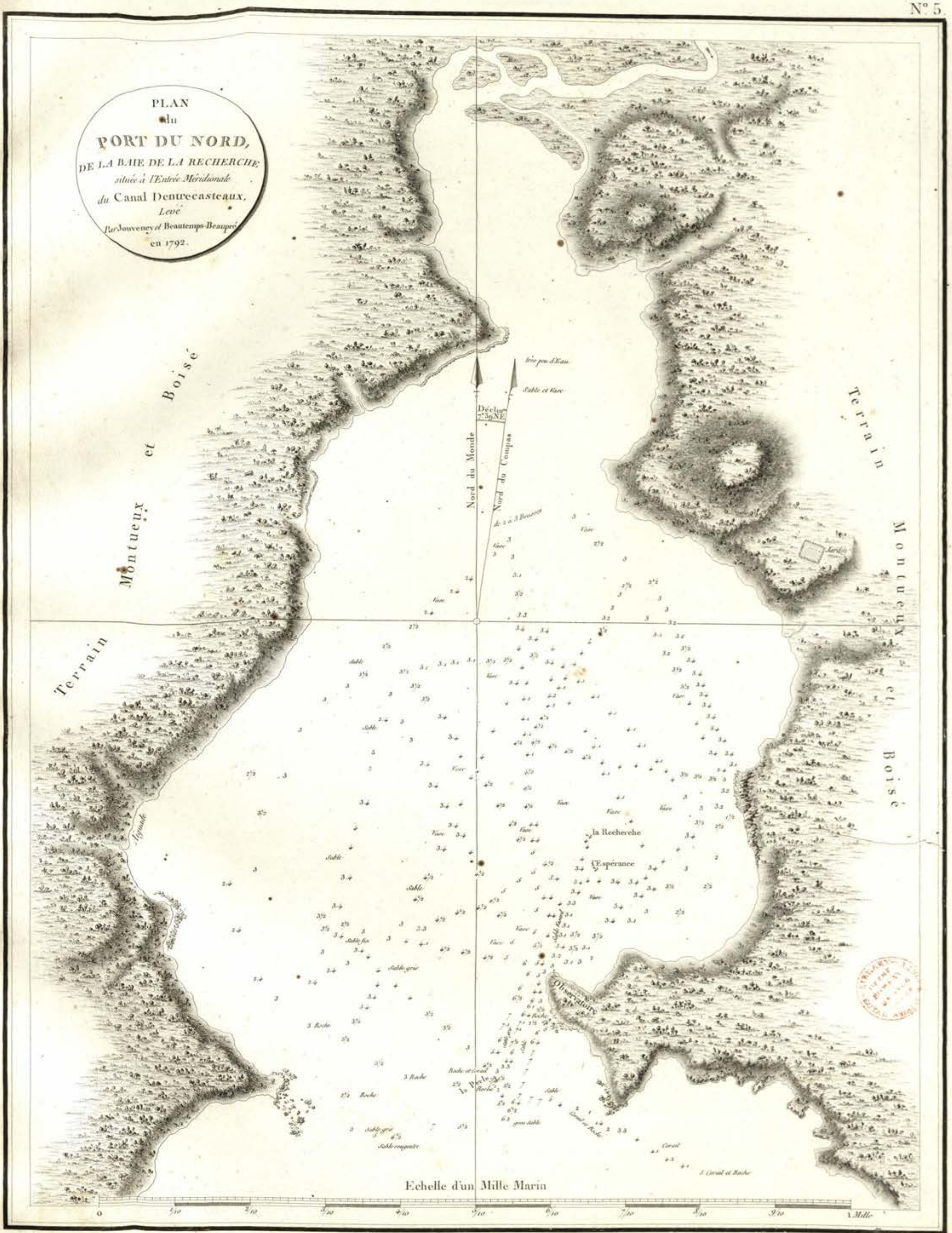

Gravé par Bouclet

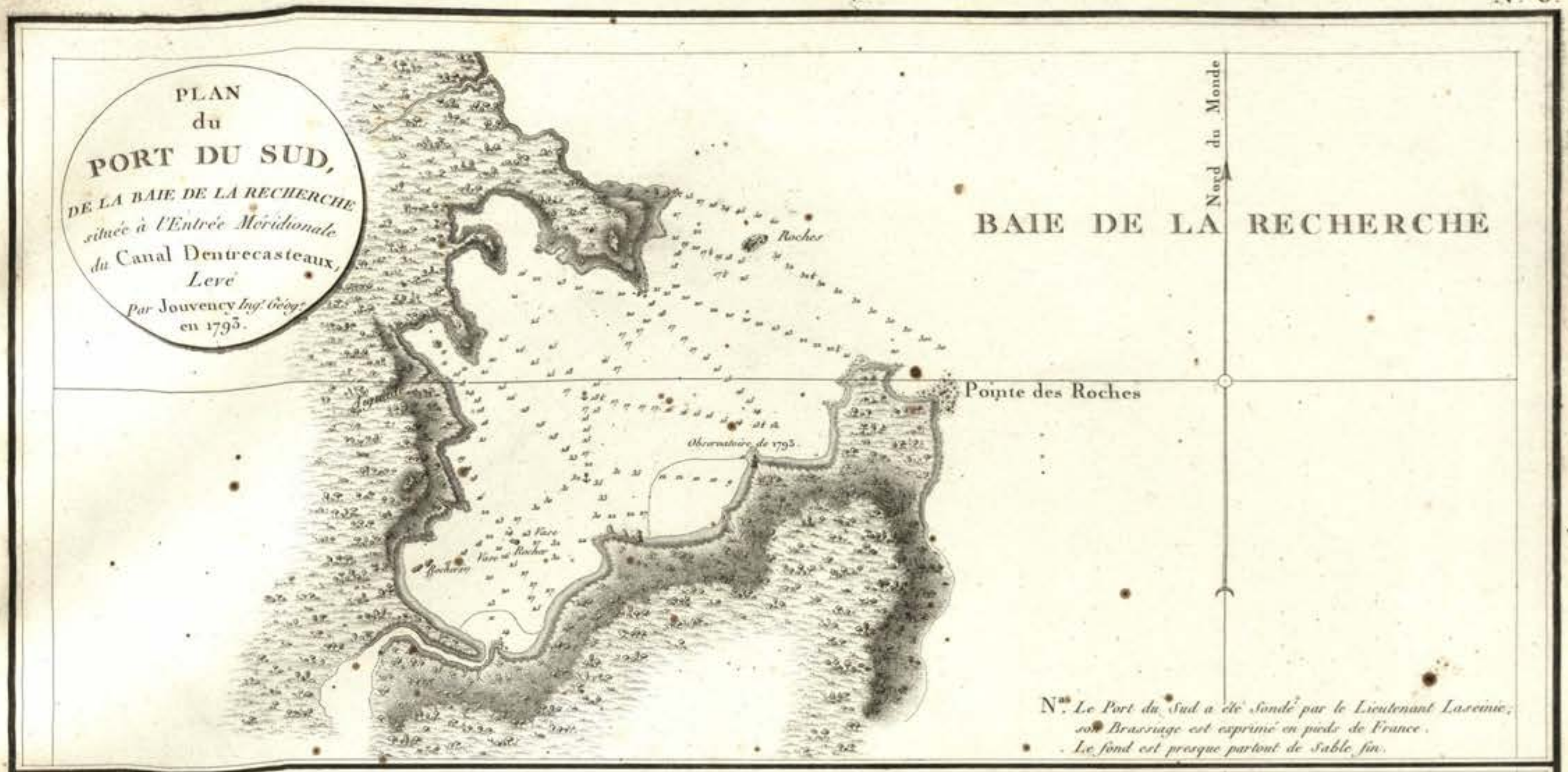
PLAN
du
PORT DU SUD,
DE LA BAIE DE LA RECHERCHE
située à l'Entrée Méridionale
du Canal Dentrecasteaux,
Levé
Par Jouvency Ing.r Géog.e
en 1793.
BAIE DE LA RECHERCHE
Nord du Monde
Roches
Pointe des Roches
Observatoire de 1793.
Vaze
Rocher
Rochers
N.as Le Port du Sud a été Sondé par le Lieutenant Laseinie ;
son Brassiage est exprimé en pieds de France.
Le fond est presque partout de Sable fin.

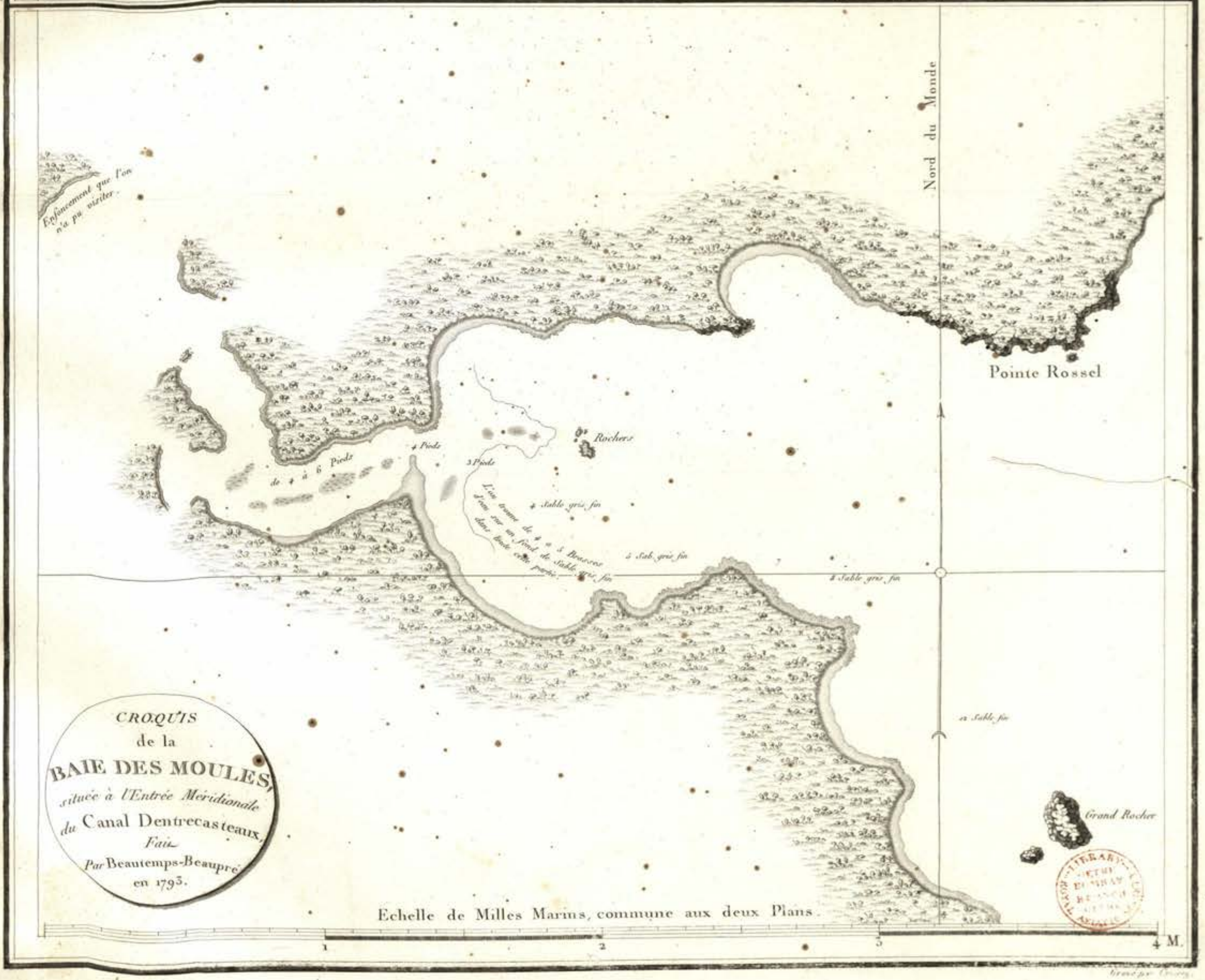
Enfoncement que l'on n'a pu visiter.
Nord du Monde
Pointe Rossel
Rochers
4 Pieds
3 Pieds
de 4 à 6 Pieds
L'on trouve de 4 à 5 Brasses
d'eau sur un fond de Sable gris fin
dans toute cette partie.
4 Sable gris fin
5 Sab. gris fin
8 Sable gris fin
12 Sable fin
Grand Rocher
CROQUIS
de la
BAIE DES MOULES,
située à l'Entrée Méridionale
du Canal Dentrecasteaux,
Fait
Par Beautemps-Beaupré
en 1793.
Echelle de Milles Marins, commune aux deux Plans.
1
2
3
4 M.

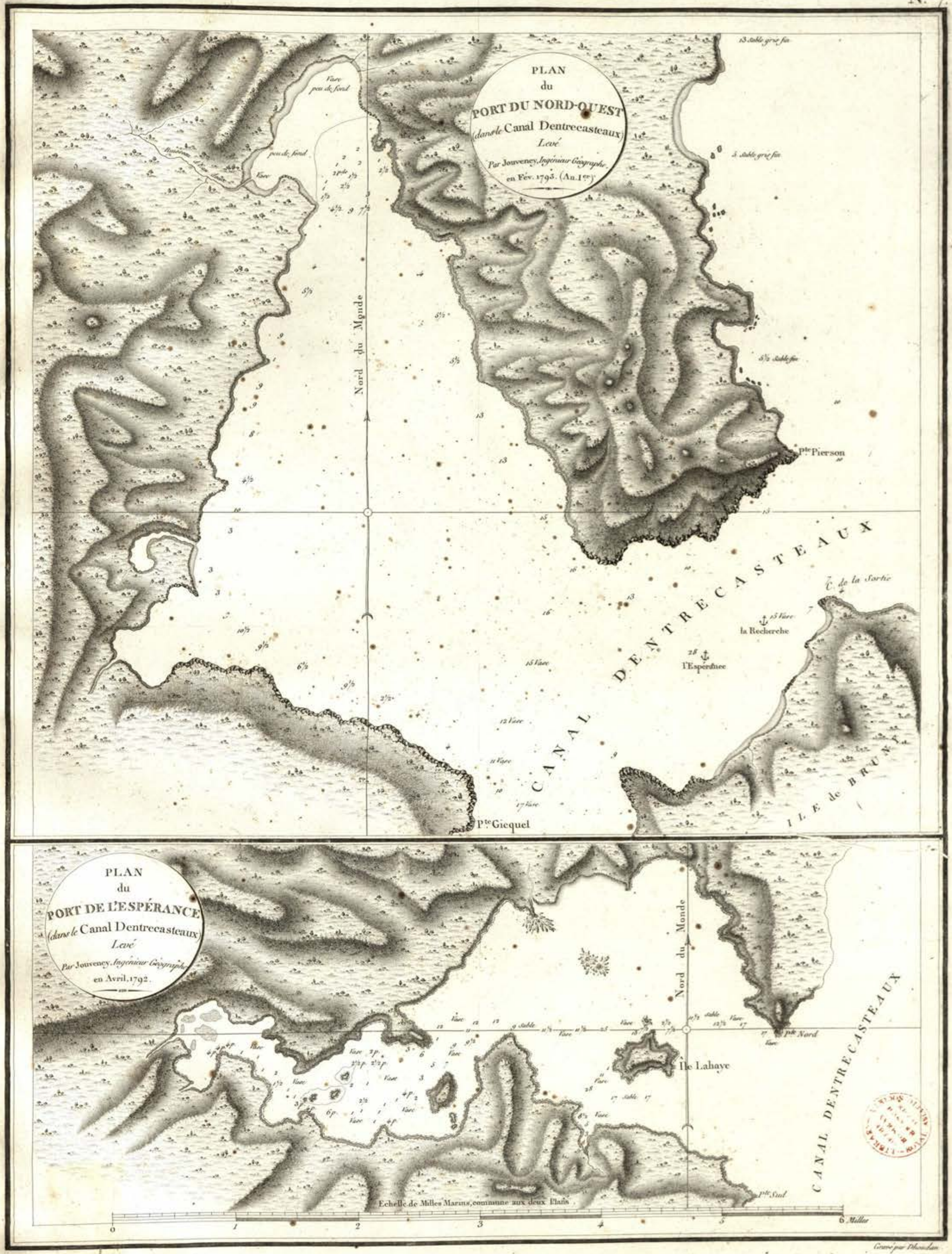
PLAN
du
PORT DU NORD-OUEST
(dans le Canal Dentrecasteaux)
Levé
Par Jouveney, Ingénieur Géographe,
en Fév. 1793. (An. 1er.)
Nord du Monde
Pte Pierson
C. de la Sortie
la Recherche
l'Espérance
CANAL DENTRECASTEAUX
ILE de BRUNI
Pte Giequel
PLAN
du
PORT DE L'ESPÉRANCE
(dans le Canal Dentrecasteaux)
Levé
Par Jouveney, Ingénieur Géographe,
en Avril, 1792.
Nord du Monde
Île Lahaye
Pte Nord
Pte Sud
CANAL DENTRECASTEAUX
Echelle de Milles Marins, commune aux deux Plans
0 1 2 3 4 5 6 Milles

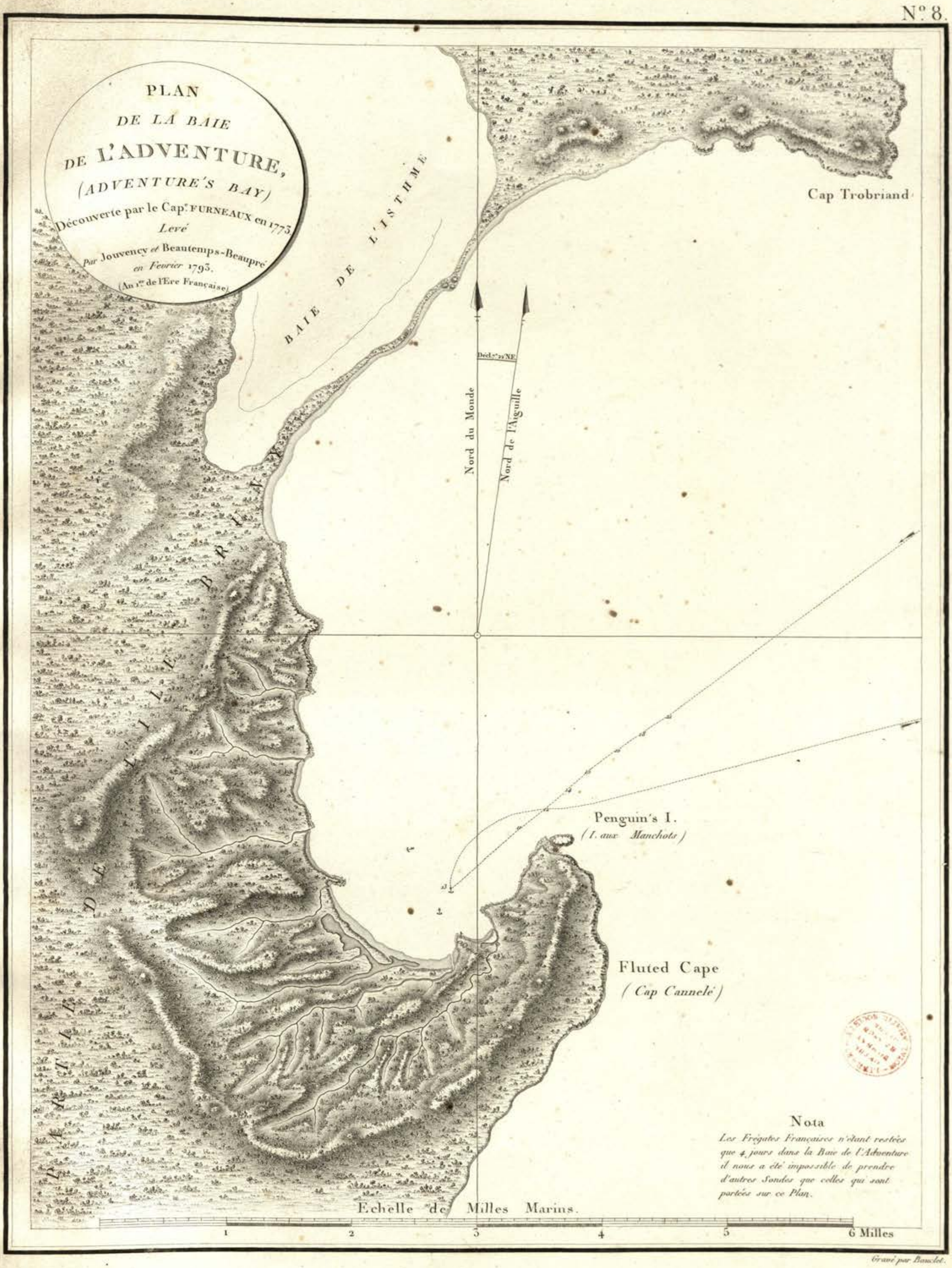

Gravé par Bouclet.

VUES DE DIFFÉRENTES PARTIES DE LA TERRE D'ANTHON

Vue de la Partie Orientale de la Terre d'Anthony van Diemen ; prise le 19 Janv

Partie Sud-Ouest de la Terre d'Anthony van Die

Vue de la Partie Méridionale de la Terre d'Anthony v

Vue de la Partie Méridionale de la Terre d'Anth

Vue de la Partie Orientale de la Terre d'Anthony va

Vue de la Terre d'Anthony van Diemen ; prise su

Vue de la Terre d'Anthony van Diemen ; prise sur le

...ONY VAN DIEMEN, Tirées des Cahiers de l'Ingénieur Hydrographe Beautemps-Beaupré.

...Janvier 1793 à Midi.

Vue du Cap Sud-Ouest

au Nord du Monde
à 2 Milles de distance.

...Diemen; prise le 20 Janvier à 5.h 57.m du matin.

...ony van Diemen; prise le 20 Janvier à 7.h 29.m du matin.

...d'Anthony van Diemen; prise le 20 Janvier à Midi.

...ny van Diemen; prise le 27 Fevrier à 6.h 16.m du soir.

Baie de Marion — Ile Maria

...se sur le Cap de la Sortie, P.te Nord de l'Ile Bruny.

Presqu'Ile du Nord

...sur le sommet de l'Ile aux Manchots, Baie de l'Adventure.

VUES DE DIFFÉRENTES PARTIES DE LA TERRE D'ANTHONY VAN DIEMEN ; Dessinées Par Piron.

Cap Cannelé

Ile aux Manchots

Cap Raoul

(au N. 23°E. à 5 Milles de distance)

Petite Ile de Tasman
(au N. à 2 Milles de distance)

Petite Ile de Tasman
(au S.O. à 1 Mille de distance)

Cap Pillar

Partie Méridionale du Cap Frederik Hendrikx.

Partie Occid. du Cap
(au N. 16° O. à 2 M. de distance)

Gravé par Schroeder.

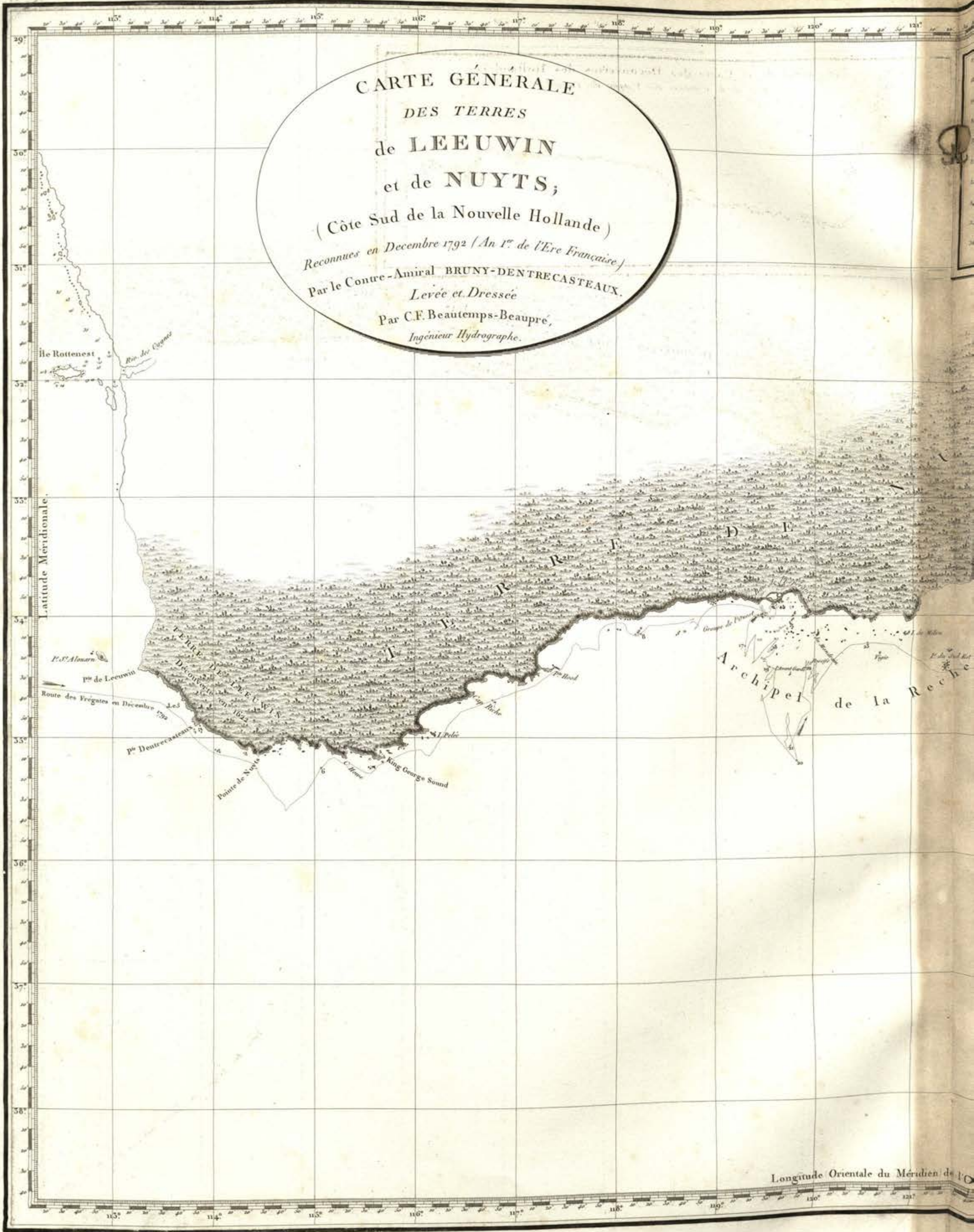

Ecrit par J.P. Besançon.

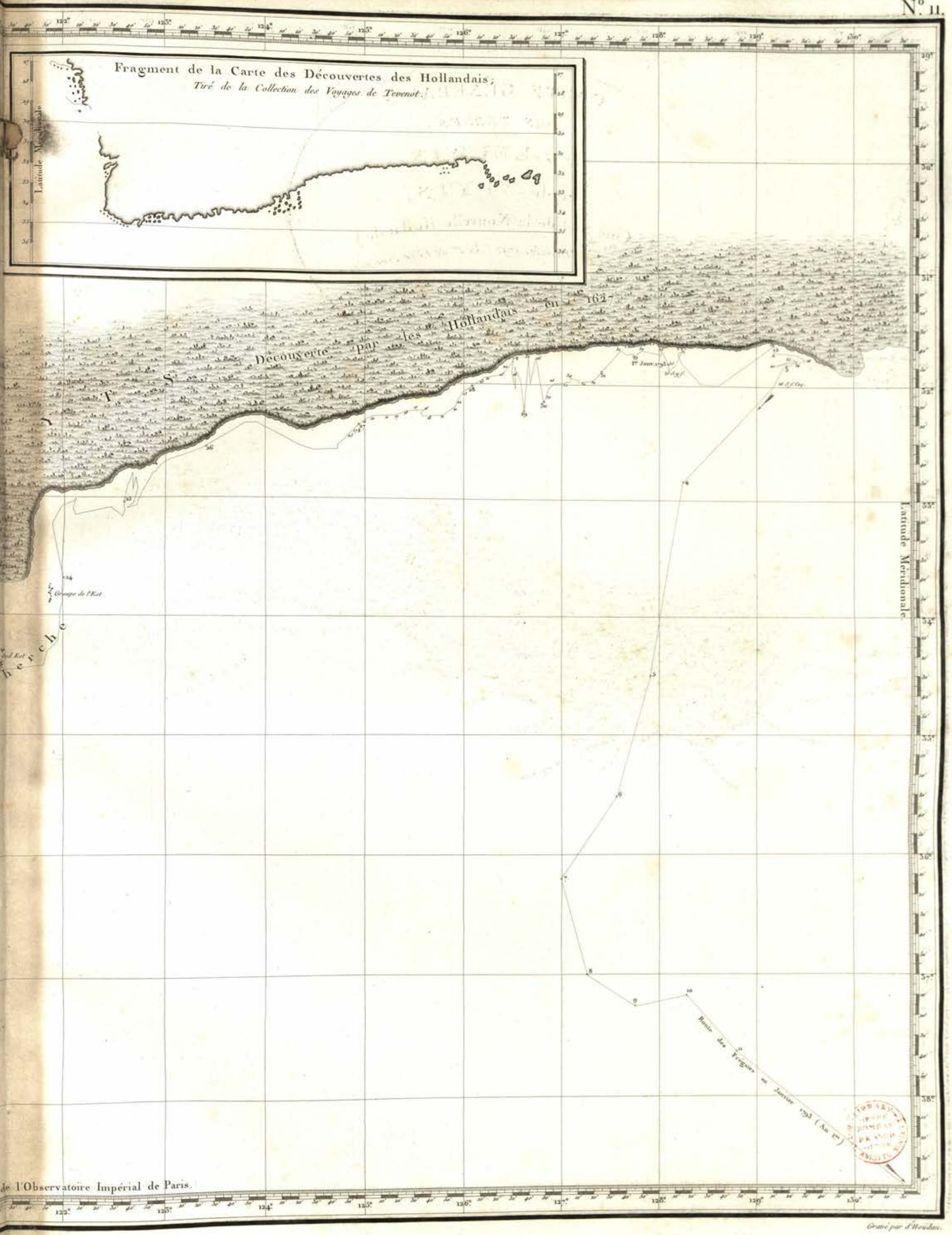

Gravé par d'Houdan.

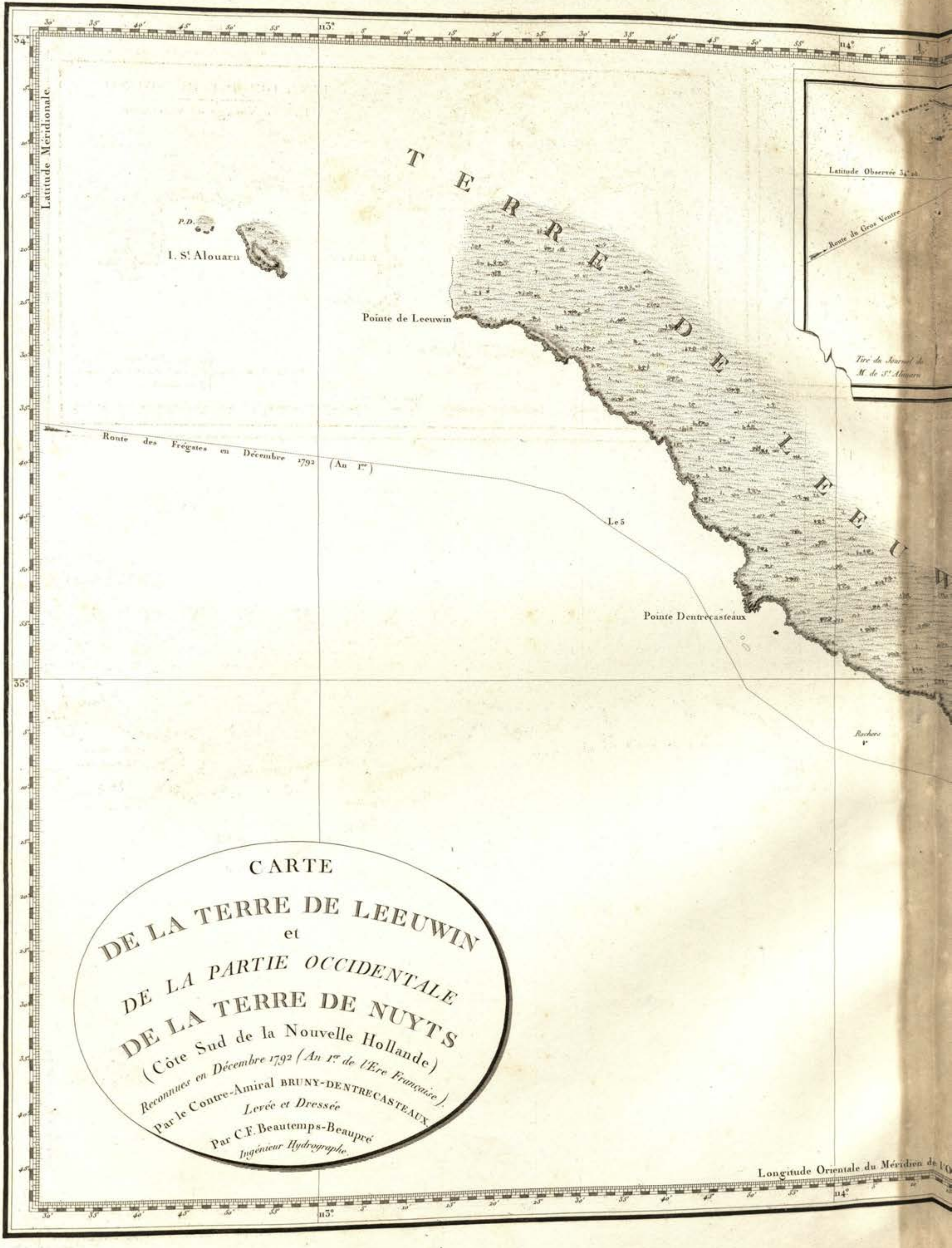
CARTE
DE LA TERRE DE LEEUWIN
et
DE LA PARTIE OCCIDENTALE
DE LA TERRE DE NUYTS
(Côte Sud de la Nouvelle Hollande)
Reconnues en Décembre 1792 (An 1.er de l'Ere Française)
Par le Contre-Amiral BRUNY-DENTRECASTEAUX.
Levée et Dressée
Par C.F. Beautemps-Beaupré
Ingénieur Hydrographe.
TERRE DE LEEUW
Latitude Méridionale
P.D.
I. S.t Alouarn
Pointe de Leeuwin
Route des Frégates en Décembre 1792 (An 1.er)
Le 5
Pointe Dentrecasteaux
Rochers
Latitude Observée 34° 26.
Route du Gros Ventre
Tiré du Journal de M. de S.t Alouarn
Longitude Orientale du Méridien de l'O
34°
35°
113°
114°

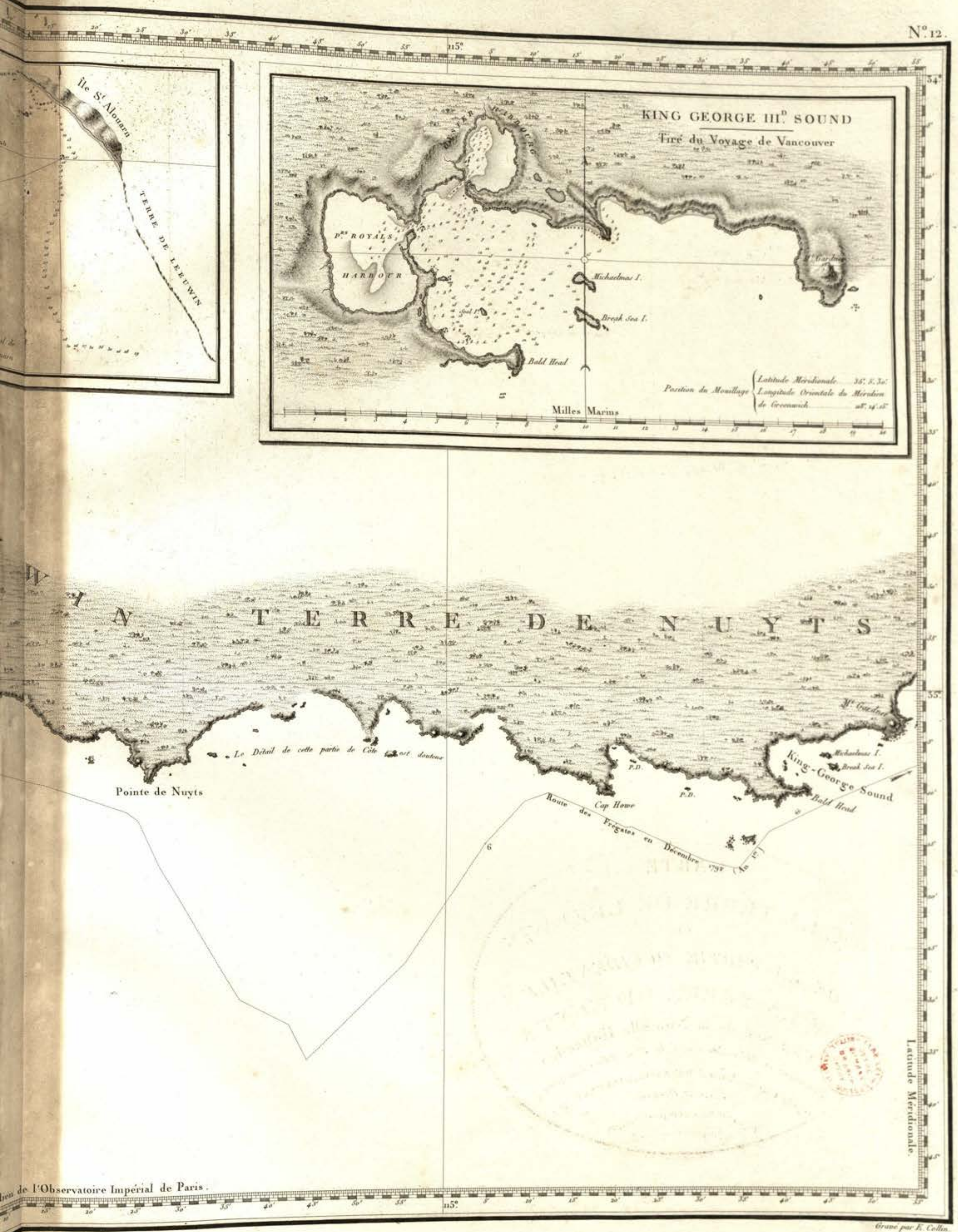

Gravé par E. Collin.

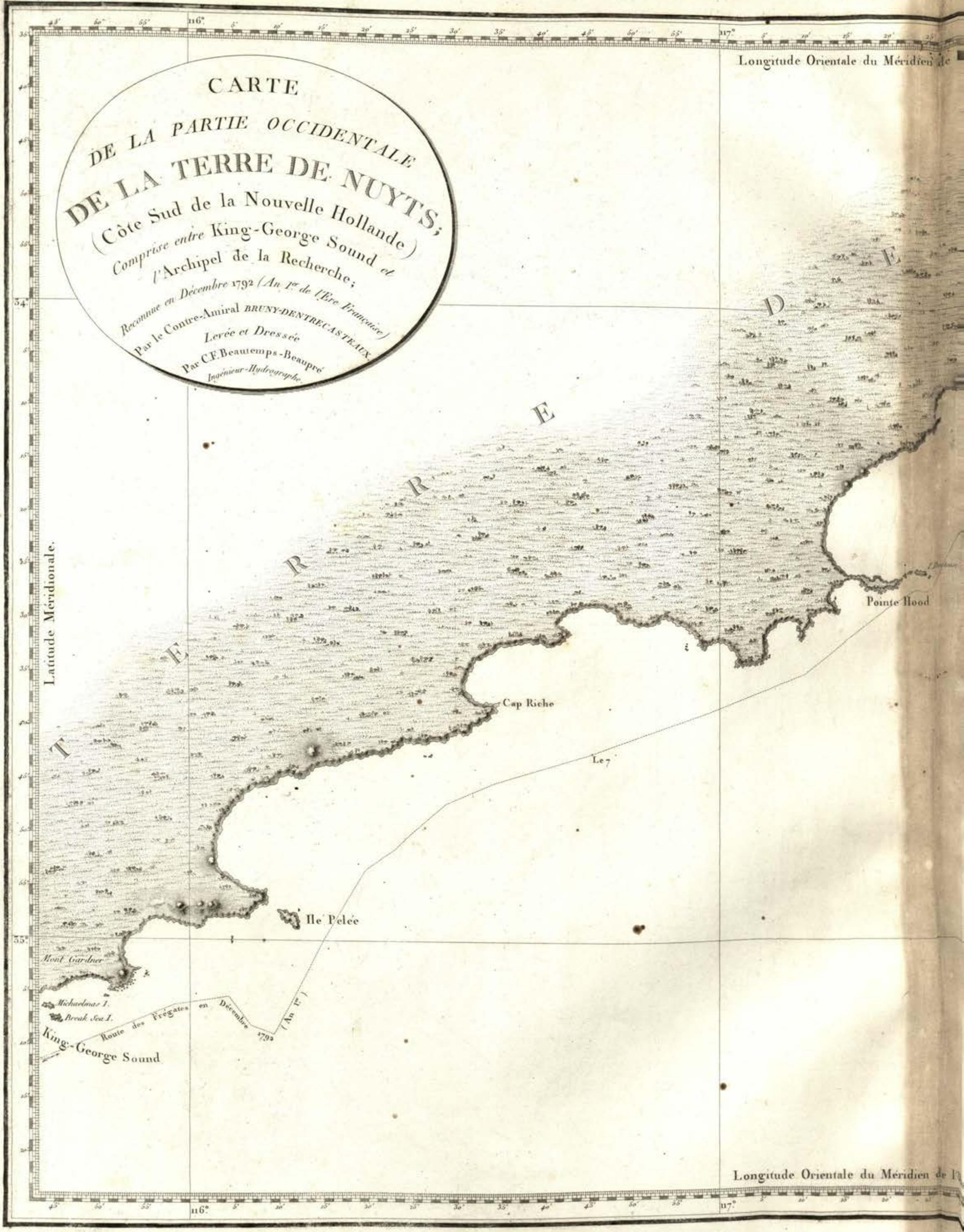
CARTE
DE LA PARTIE OCCIDENTALE
DE LA TERRE DE NUYTS;
(Côte Sud de la Nouvelle Hollande)
Comprise entre King-George Sound et
l'Archipel de la Recherche;
Reconnue en Décembre 1792 (An 1er de l'Ère Française)
Par le Contre-Amiral BRUNY-DENTRECASTEAUX.
Levée et Dressée
Par C.F. Beautemps-Beaupré
Ingénieur-Hydrographe.
Longitude Orientale du Méridien de
Latitude Méridionale.
TERRE DE
Cap Riche
Pointe Hood
Le 7
Ile Pelée
Mont Gardner
Michaelmas I.
Break Sea I.
King-George Sound
Route des Frégates en Décembre 1792 (An 1er)
Longitude Orientale du Méridien de

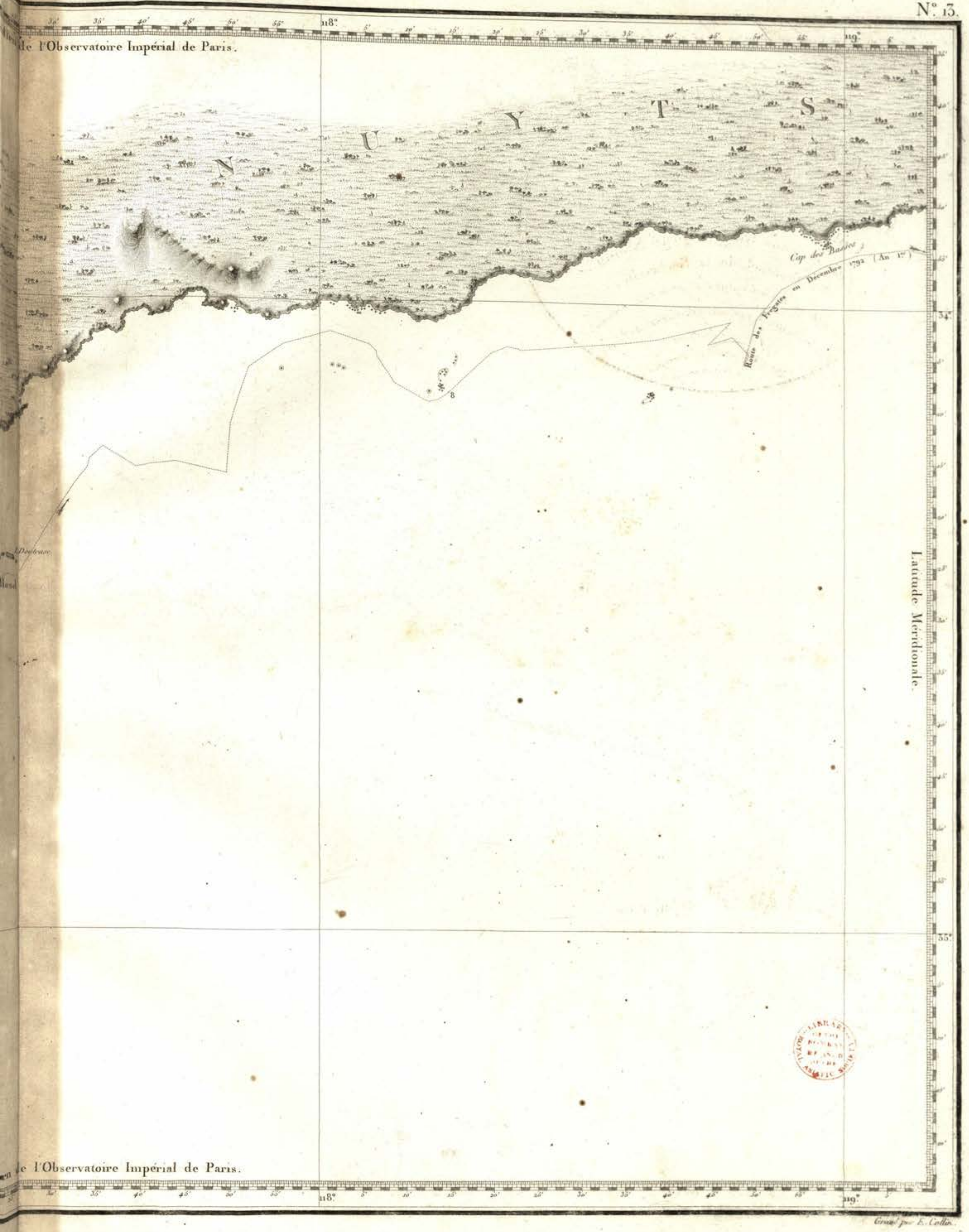

Gravé par E. Collin.

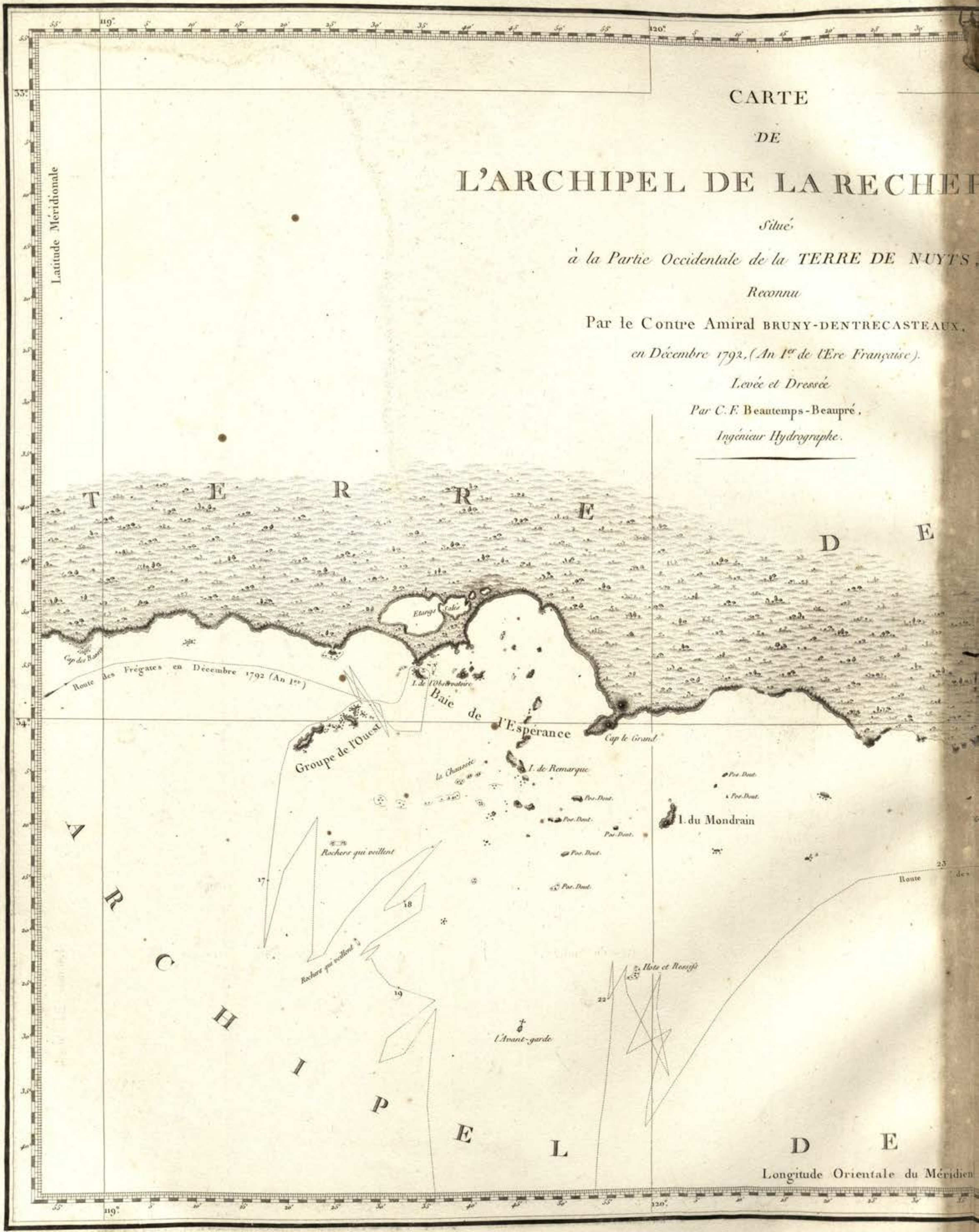

Gravé par Dhoudan.

N°. 14.

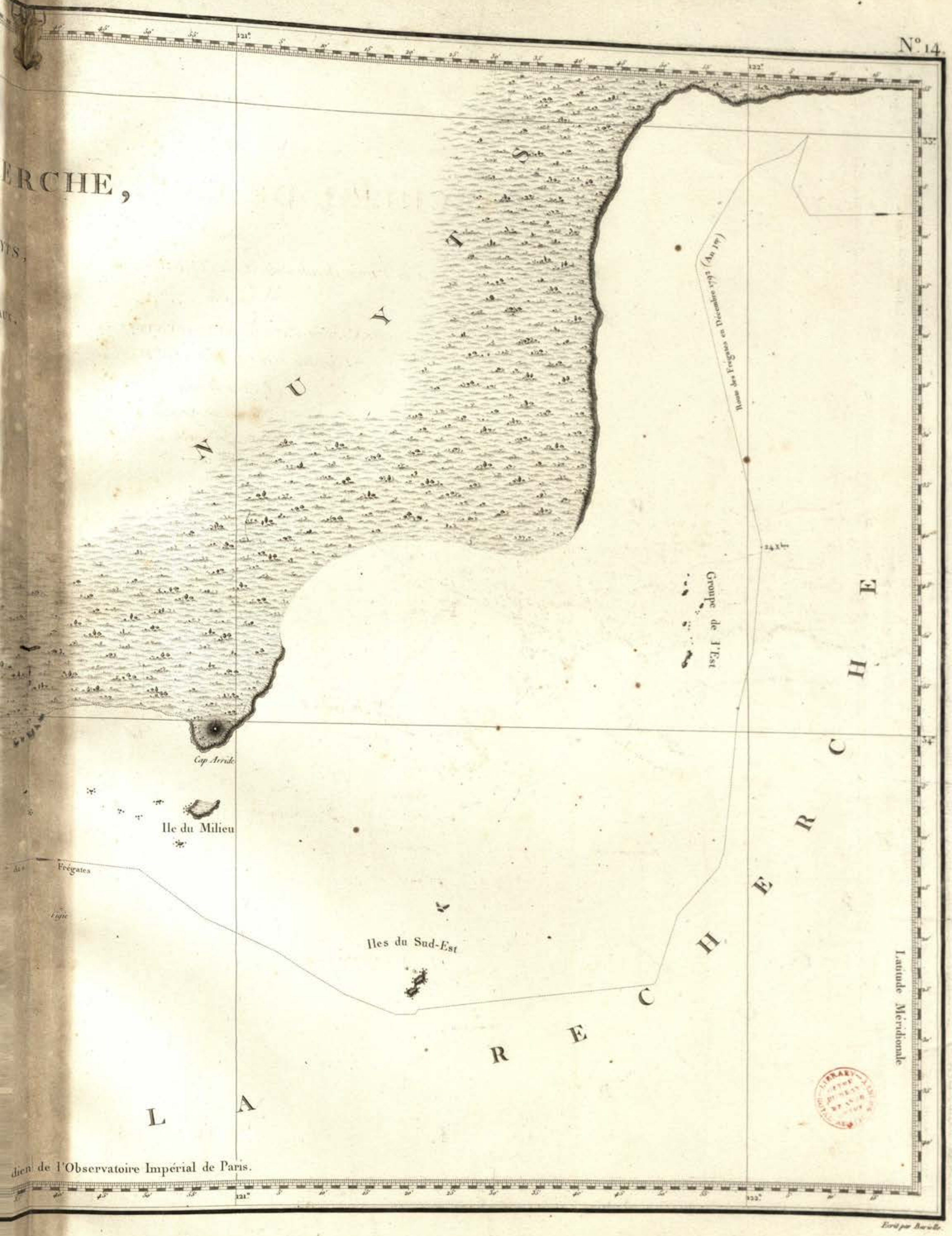
ERCHE,
N U Y T S
Route des Frégates en Décembre 1792 (An 1er)
Groupe de l'Est
Cap Arride
Ile du Milieu
Frégates
Iles du Sud-Est
L A R E C H E R C H E
Latitude Méridionale
dien de l'Observatoire Impérial de Paris.
121°
122°
33°
34°

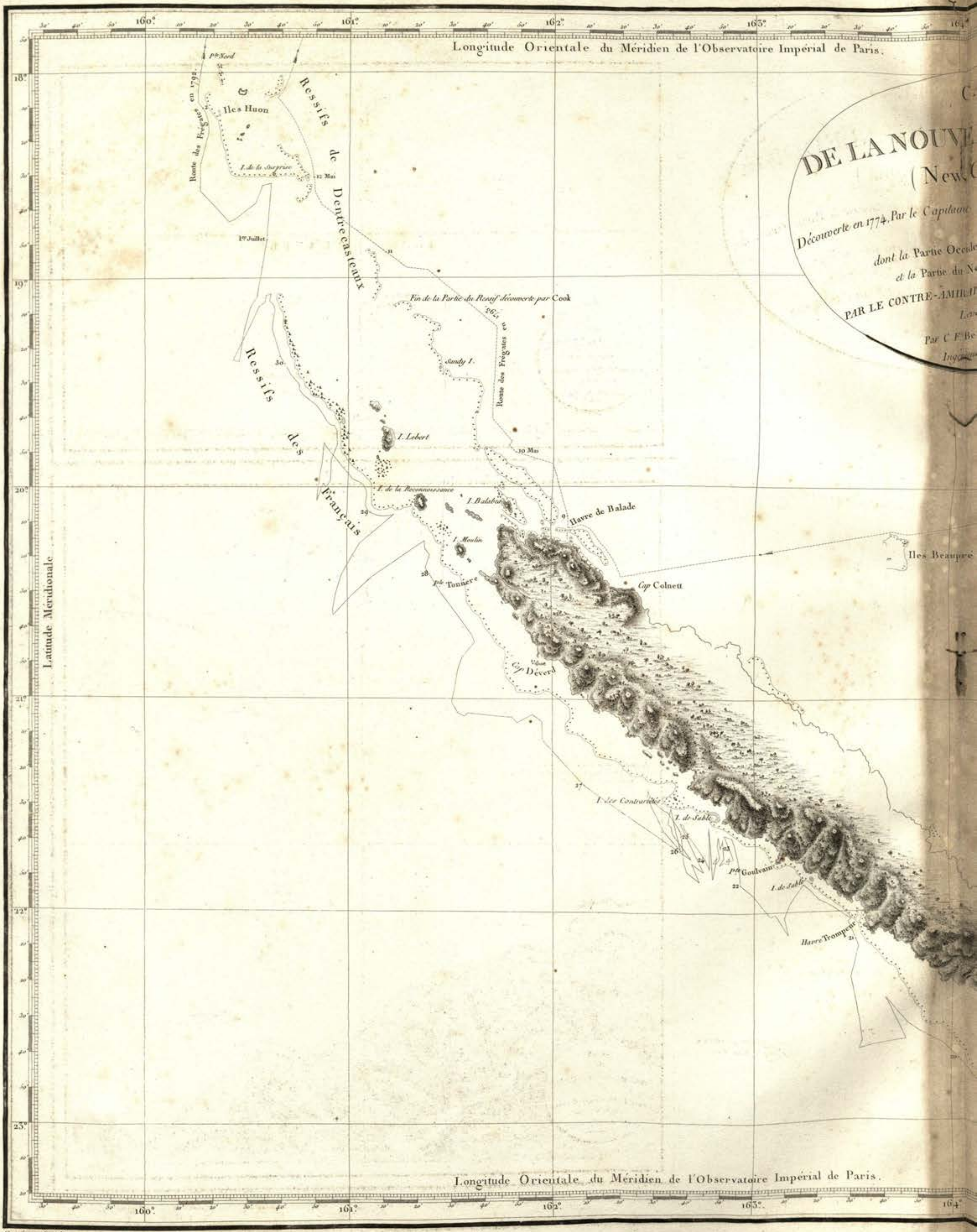

Gravé par Bouclet

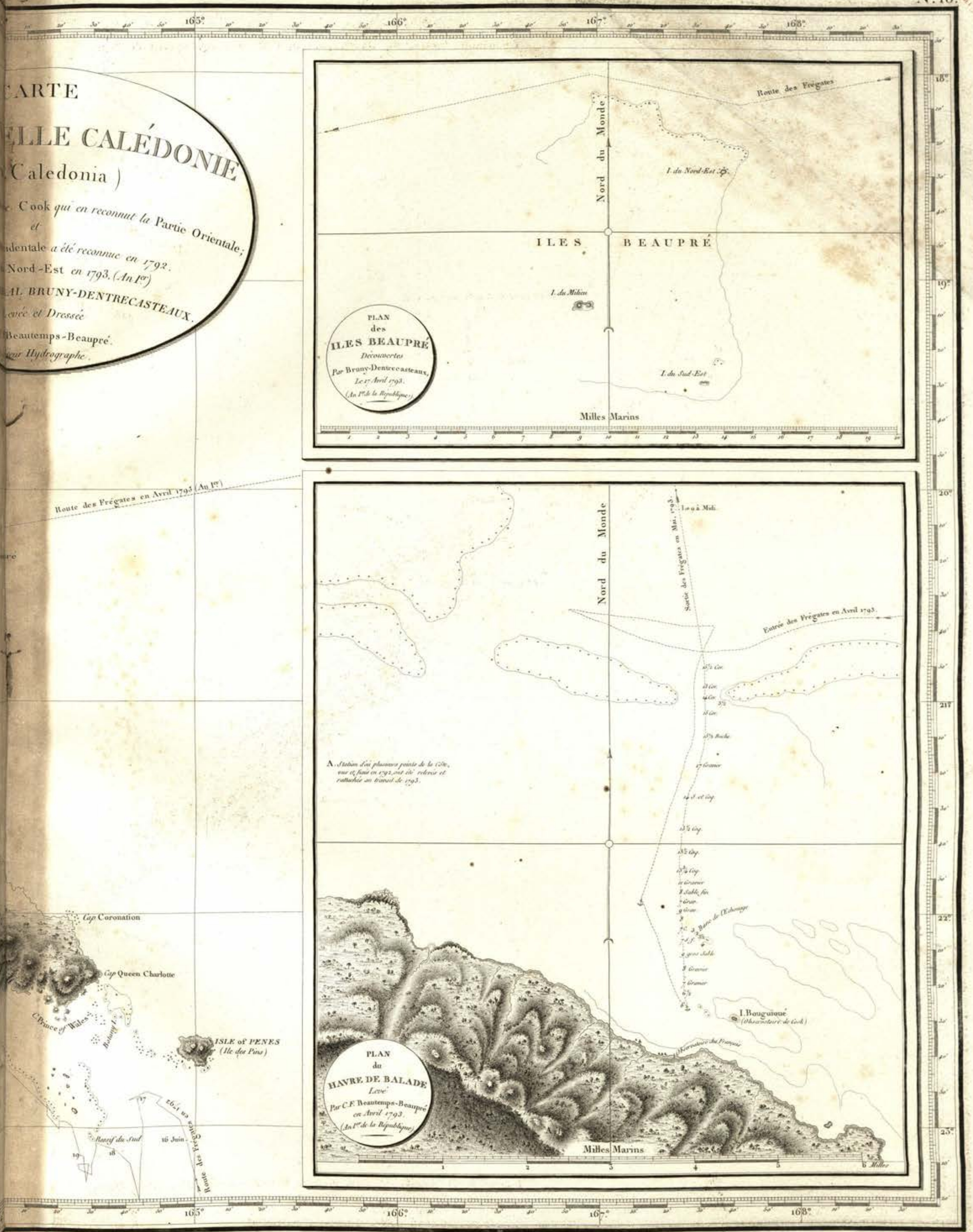
CARTE
ELLE CALÉDONIE
Caledonia)
Cook qui en reconnut la Partie Orientale;
et
dentale a été reconnue en 1792.
Nord-Est en 1793. (An Ier)
AL BRUNY-DENTRECASTEAUX.
Levée et Dressée
Beautemps-Beaupré.
Hydrographe.
165°
166°
167°
168°
19°
20°
21°
22°
23°
Route des Frégates
Nord du Monde
I. du Nord-Est
ILES BEAUPRÉ
I. du Milieu
I. du Sud-Est
PLAN
des
ILES BEAUPRÉ
Découvertes
Par Bruny-Dentrecasteaux,
Le 17 Avril 1793.
(An Ier de la République.)
Milles Marins
Route des Frégates en Avril 1793 (An Ier)
Sortie des Frégates en Mai, 1793.
Entrée des Frégates en Avril 1793.
A. Station d'où plusieurs points de la Côte, vus et fixés en 1792, ont été relevés et rattachés au travail de 1793.
Banc de l'Echouage
I. Bouguioué
(Observatoire de Cook)
Observatoire des François
PLAN
du
HAVRE DE BALADE
Levé
Par C.F. Beautemps-Beaupré
en Avril 1793.
(An Ier de la République)
Milles Marins
6 Milles
Cap Coronation
Cap Queen Charlotte
C. Prince of Wales
Botany I.
ISLE of PENES
(Ile des Pins)
Recif du Sud
16 Juin
Route des Frégates en 1792

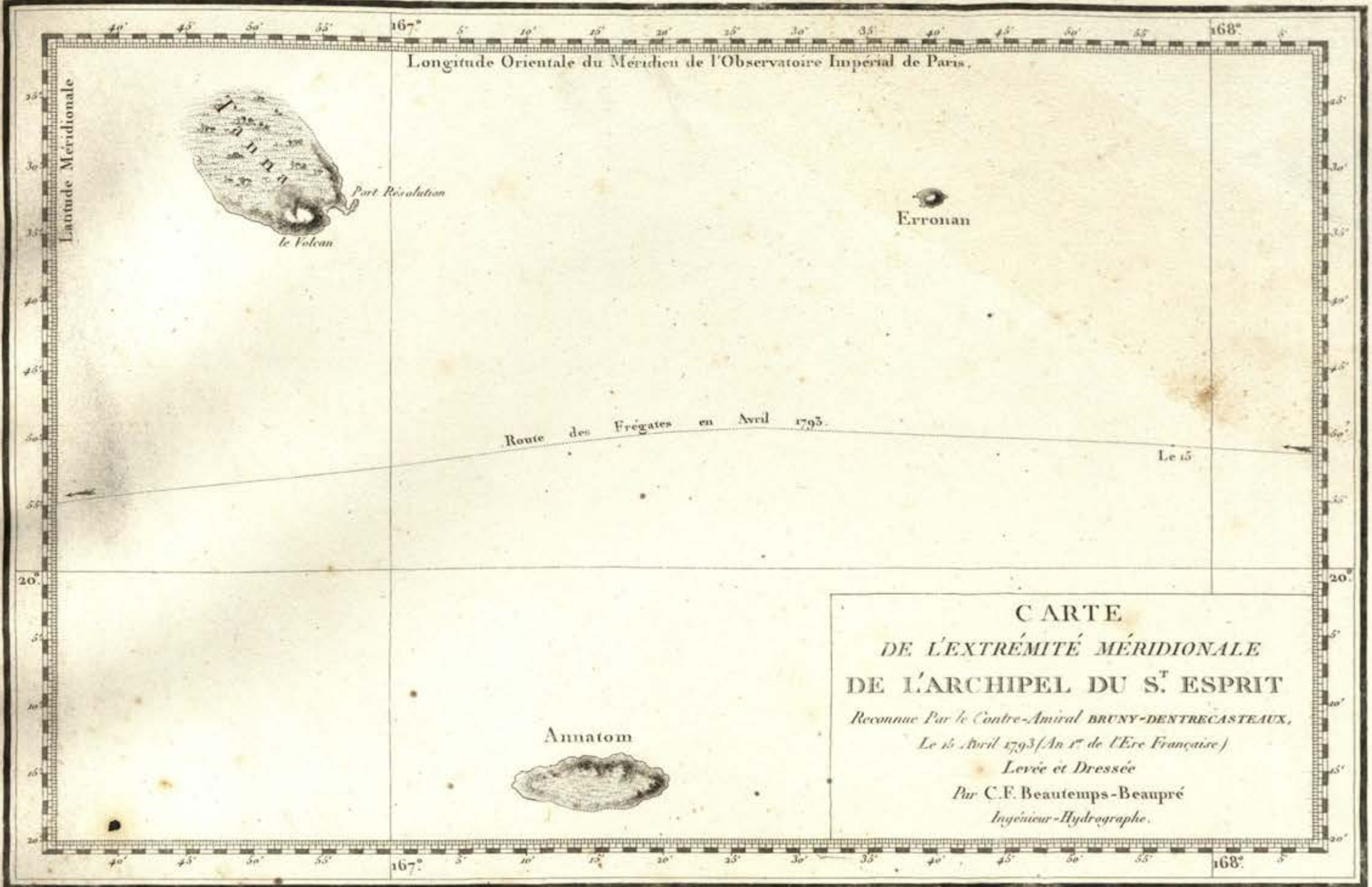

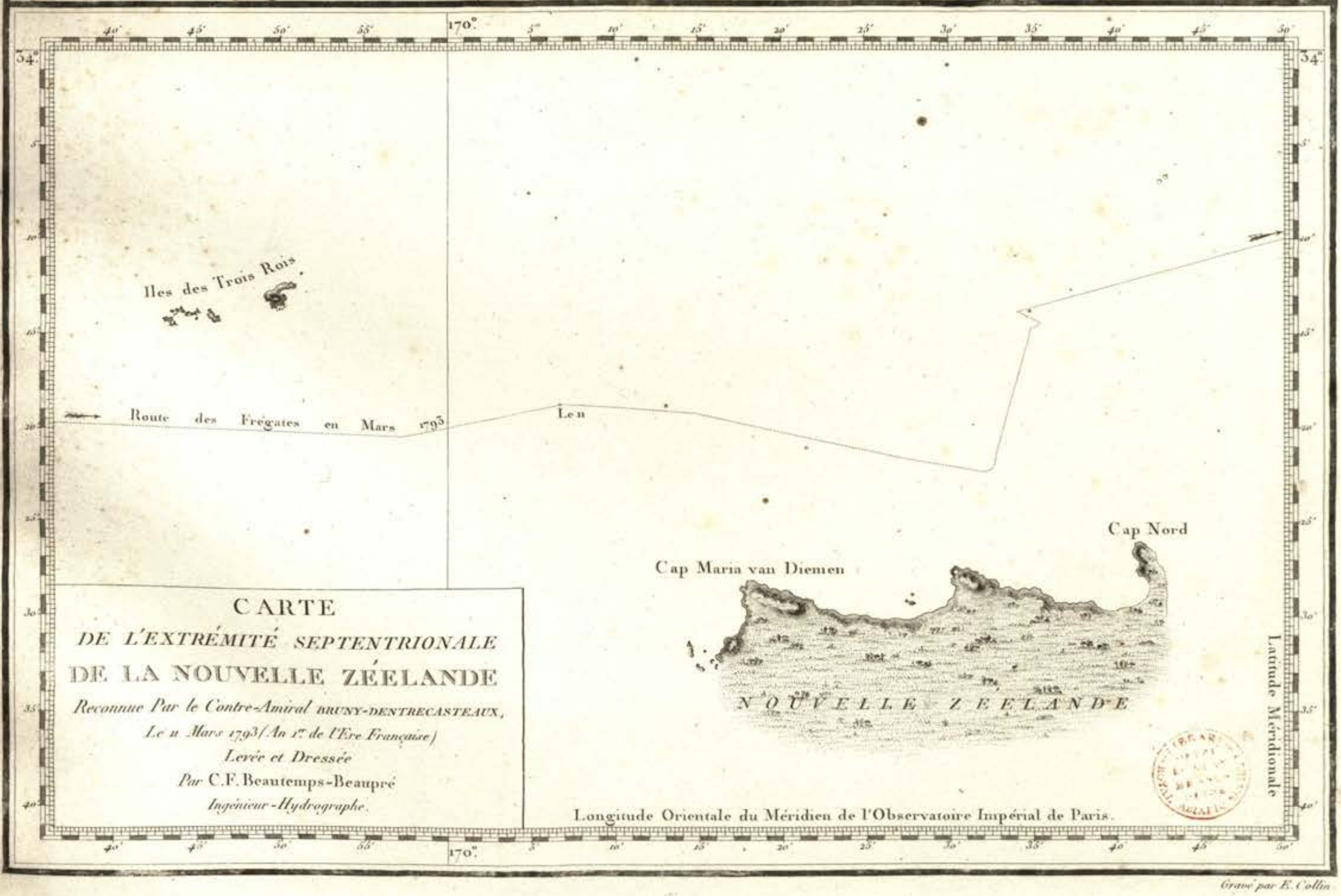

Gravé par E. Collin

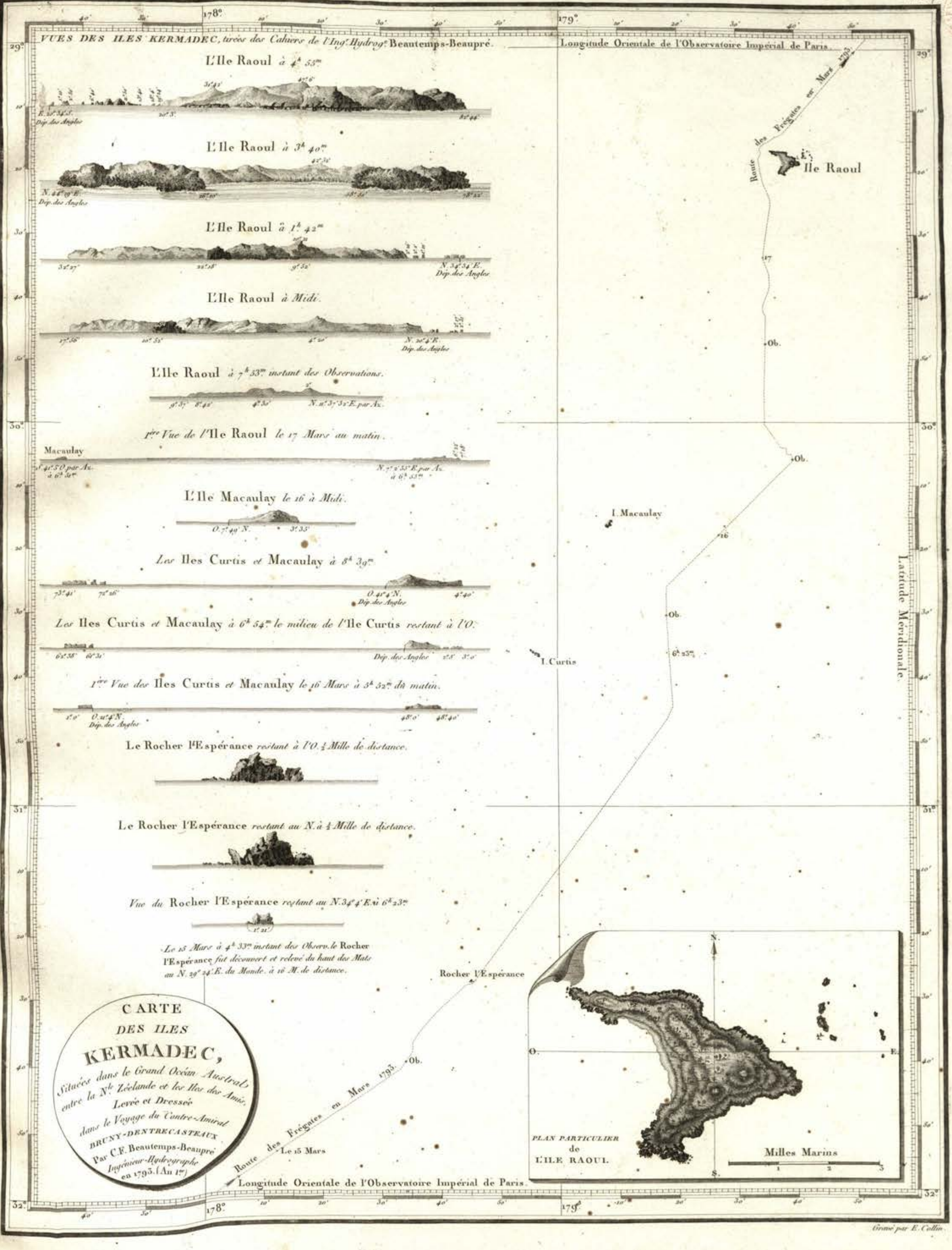

Gravé par E. Collin.

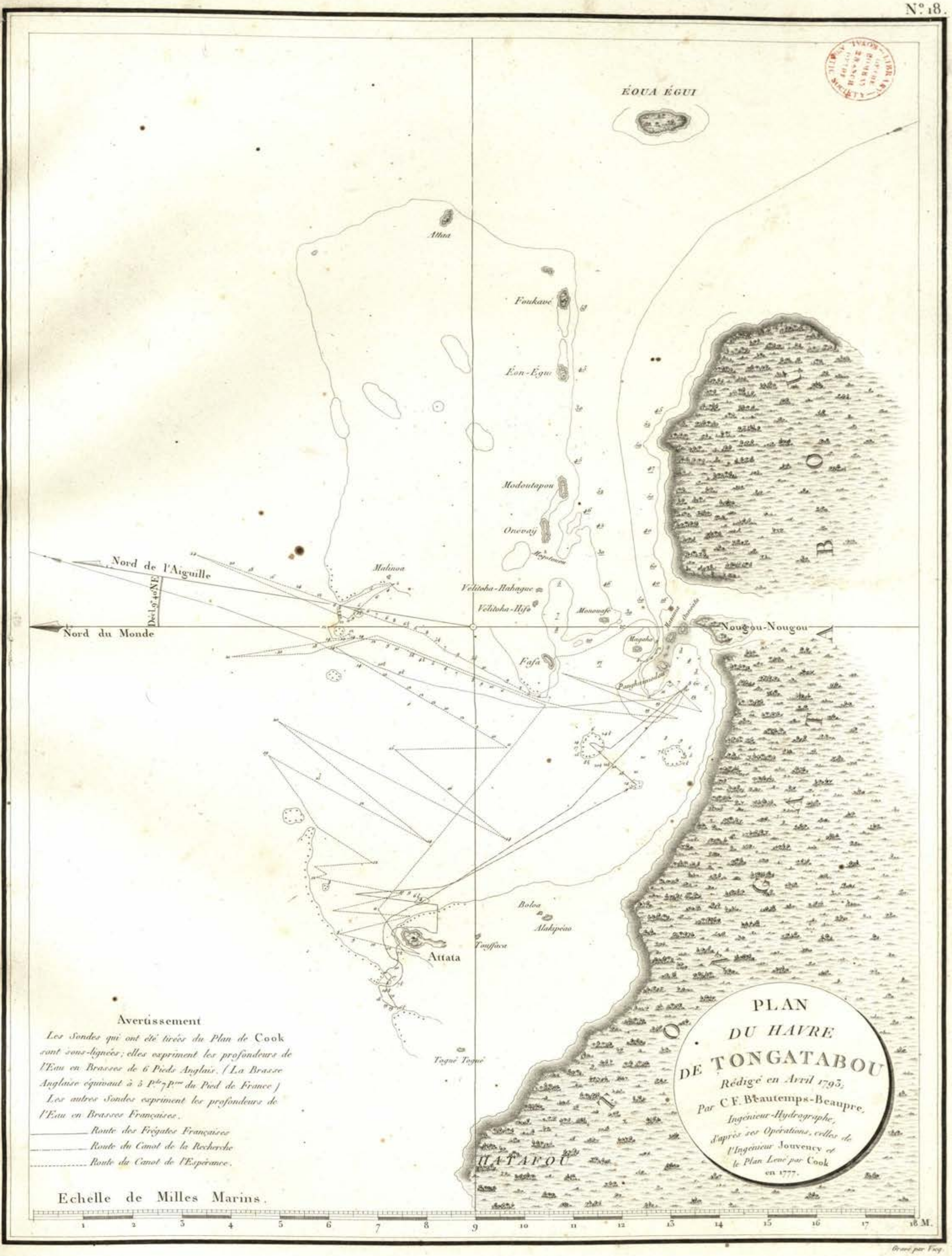

Gravé par Vicq.

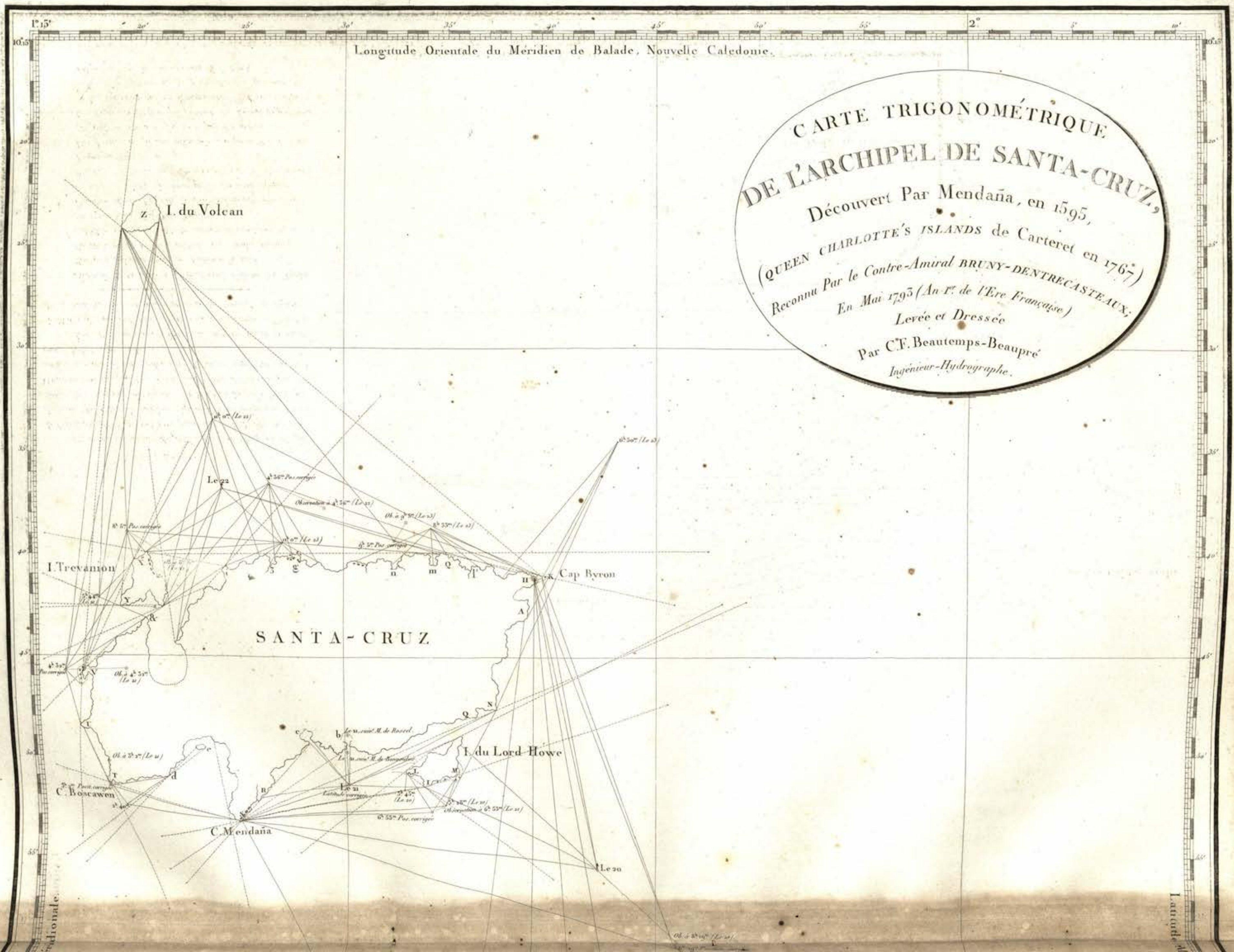

CARTE TRIGONOMÉTRIQUE
DE L'ARCHIPEL DE SANTA-CRUZ,
Découvert Par Mendaña, en 1595,
(QUEEN CHARLOTTE'S ISLANDS de Carteret en 1767)
Reconnu Par le Contre-Amiral BRUNY-DENTRECASTEAUX,
En Mai 1793 (An 1er de l'Ere Française)
Levée et Dressée
Par C.F. Beautemps-Beaupré
Ingénieur-Hydrographe.
Longitude Orientale du Méridien de Balade, Nouvelle Caledonie.
I. du Volcan
SANTA-CRUZ
I. Trevanion
Cap Byron
I. du Lord Howe
C. Boscawen
C. Mendaña
Le 22
Le 21
Le 20

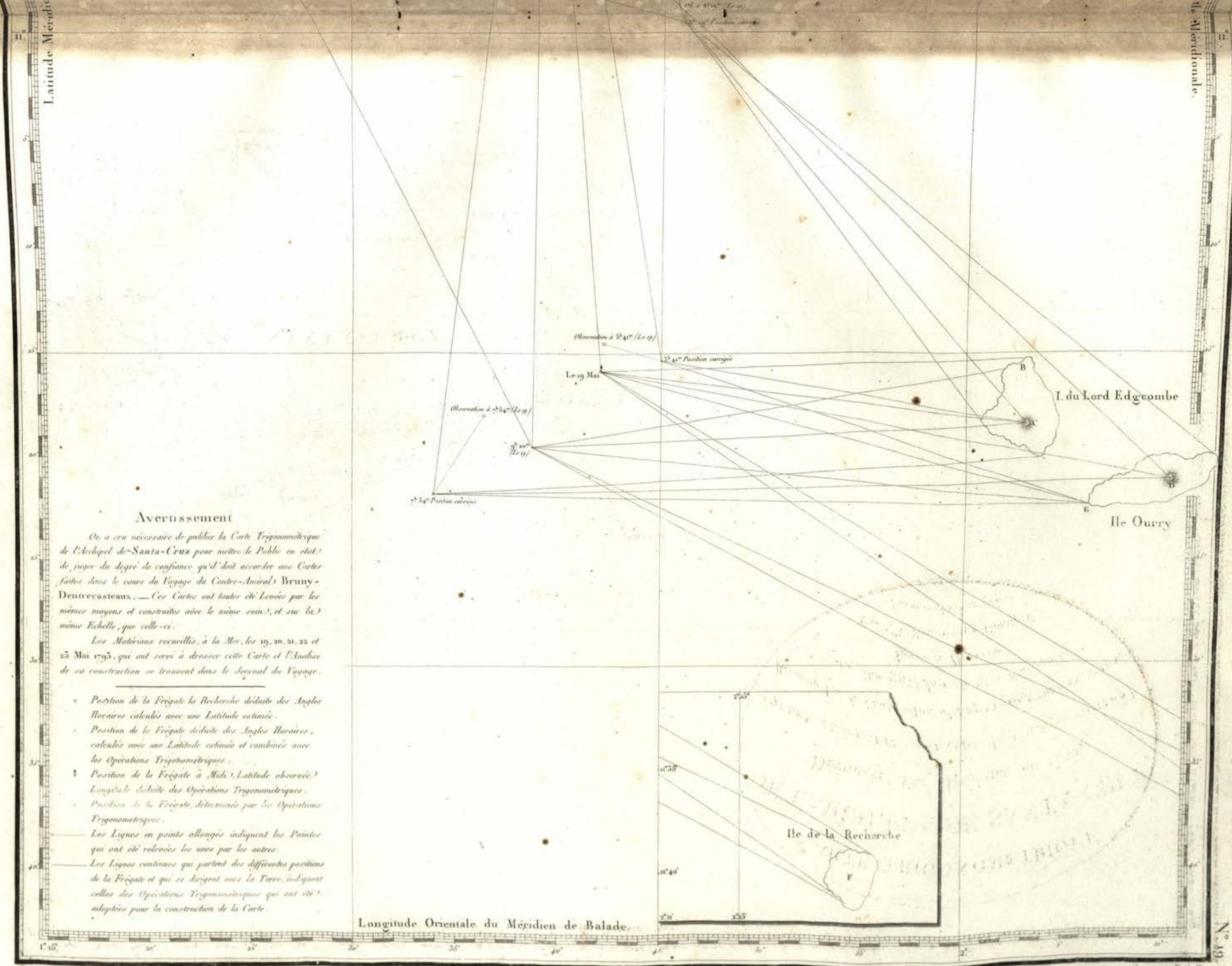

Avertissement

On a cru nécessaire de publier la Carte Trigonométrique de l'Archipel de Santa-Cruz pour mettre le Public en état de juger du degré de confiance qu'il doit accorder aux Cartes faites dans le cours du Voyage du Contre-Amiral Bruny-Dentrecasteaux. — Ces Cartes ont toutes été Levées par les mêmes moyens et construites avec le même soin, et sur la même Echelle, que celle-ci.

Les Matériaux recueillis, à la Mer, les 19, 20, 21, 22 et 23 Mai 1793, qui ont servi à dresser cette Carte et l'Analise de sa construction se trouvent dans le Journal du Voyage.

- Position de la Frégate la Recherche déduite des Angles Horaires calculés avec une Latitude estimée.
- Position de la Frégate déduite des Angles Horaires, calculés avec une Latitude estimée et combinés avec les Opérations Trigonométriques.
- Position de la Frégate à Midi, Latitude observée, Longitude déduite des Opérations Trigonométriques.
- Position de la Frégate, déterminée par les Opérations Trigonométriques.
- Les Lignes en points allongés indiquent les Pointes qui ont été relevées les unes par les autres.
- Les Lignes continues qui partent des différentes positions de la Frégate et qui se dirigent vers la Terre, indiquent celles des Opérations Trigonométriques qui ont été adoptées pour la construction de la Carte.

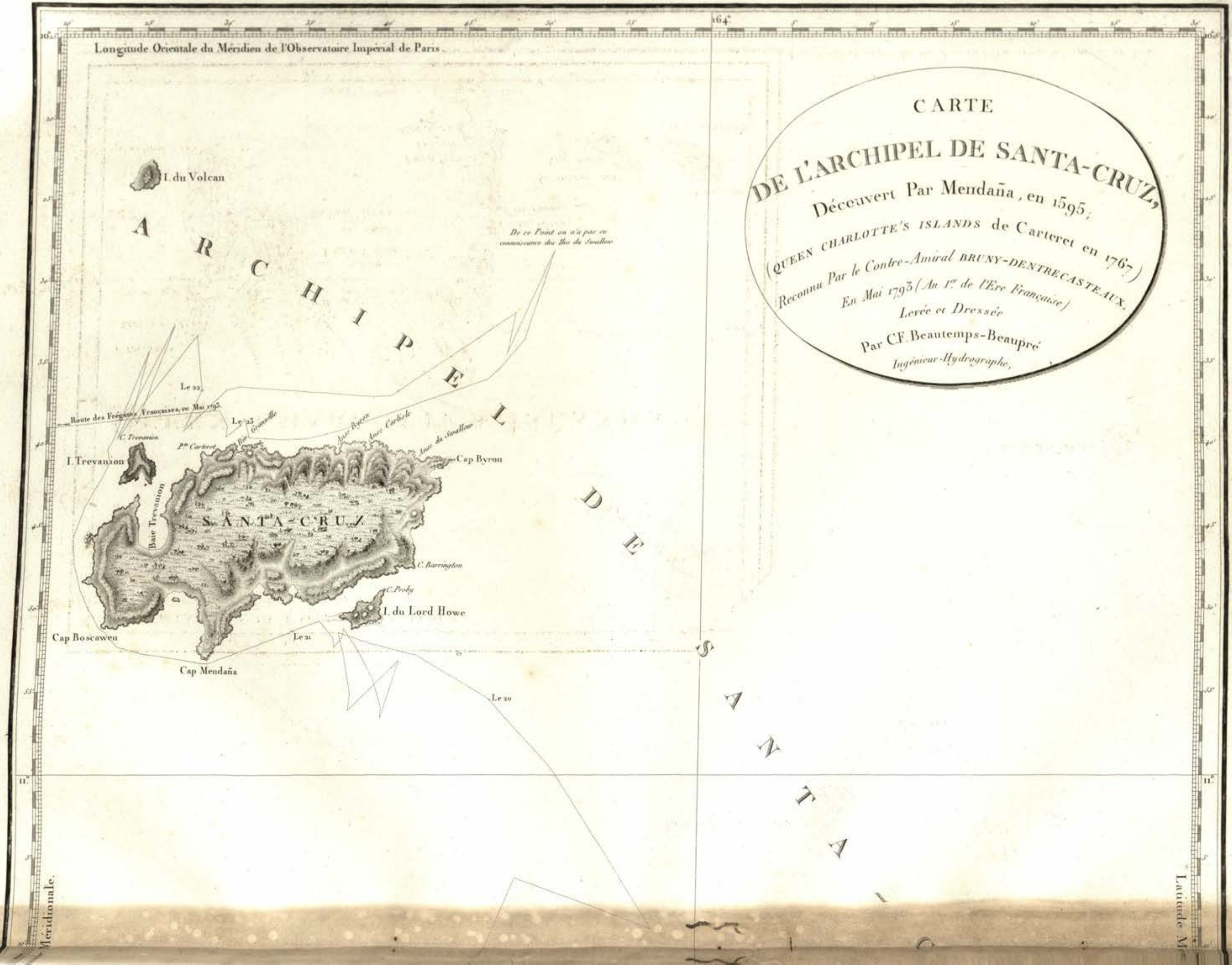
CARTE
DE L'ARCHIPEL DE SANTA-CRUZ,
Découvert Par Mendaña, en 1595;
(QUEEN CHARLOTTE'S ISLANDS de Carteret en 1767)
Reconnu Par le Contre-Amiral BRUNY-DENTRECASTEAUX,
En Mai 1793 (An 1.er de l'Ere Française)
Levée et Dressée
Par C.F. Beautemps-Beaupré
Ingénieur-Hydrographe,
Longitude Orientale du Méridien de l'Observatoire Impérial de Paris.
Latitude Méridionale.
164.°
11.°
ARCHIPEL DE SANTA
I. du Volcan
De ce Point on a'a pas eu connoissance des Iles du Swallow
Le 22
Route des Frégates Françaises, en Mai 1793.
Le 23
C. Trevanion
I. Trevanion
P.te Carteret
Anse Byron
Anse Carlisle
Anse du Swallow
Cap Byron
Baie Trevanion
SANTA-CRUZ
C. Barrington
C. Proby
I. du Lord Howe
Cap Boscawen
Le 21
Cap Mendaña
Le 20

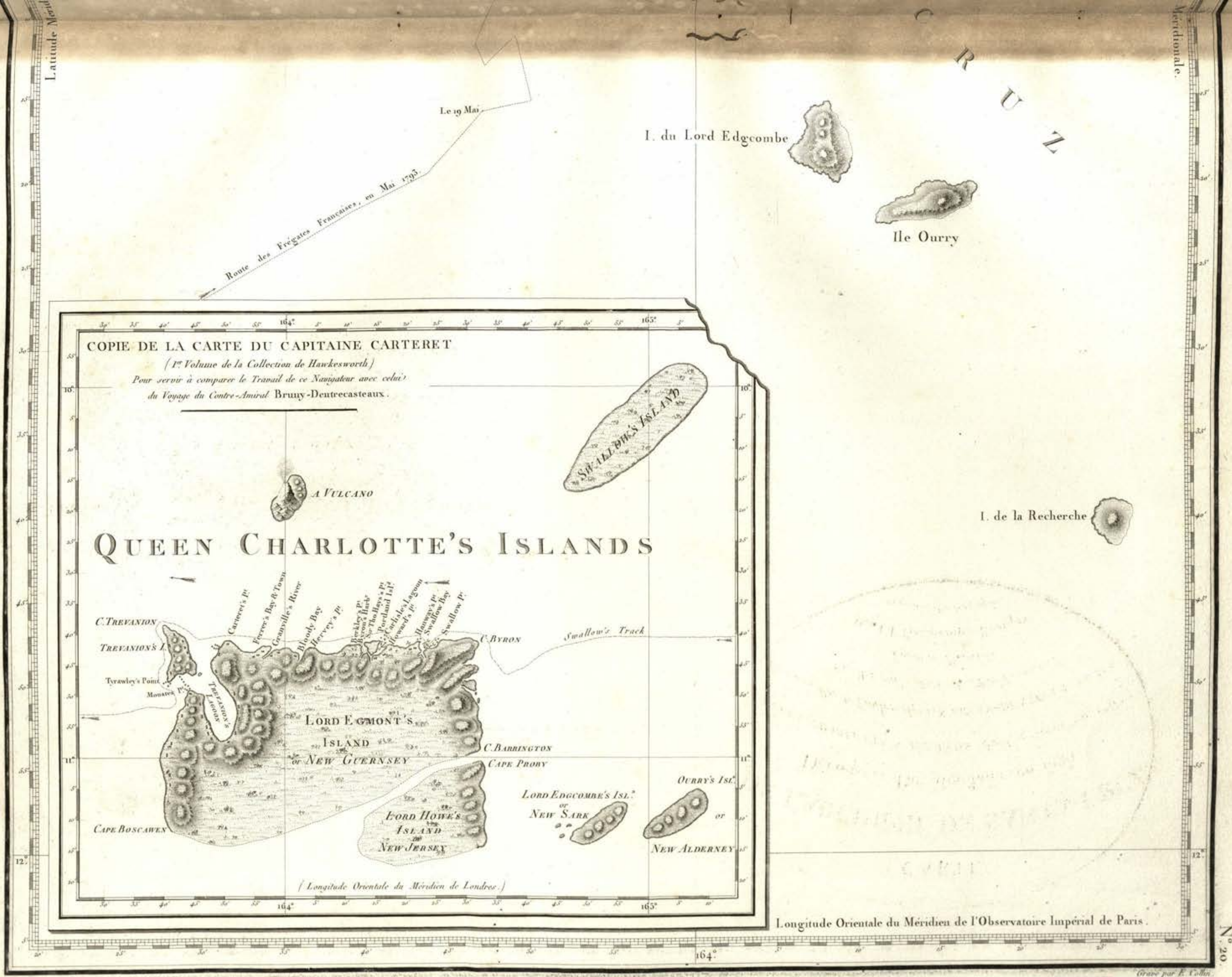
Latitude Méridionale.
Le 19 Mai
Route des Frégates Françaises, en Mai 1793.
I. du Lord Edgcombe
Ile Ourry
I. de la Recherche
COPIE DE LA CARTE DU CAPITAINE CARTERET
(1er Volume de la Collection de Hawkesworth)
Pour servir à comparer le Travail de ce Navigateur avec celui du Voyage du Contre-Amiral Bruny-Dentrecasteaux.
A VULCANO
QUEEN CHARLOTTE'S ISLANDS
SWALLOW'S ISLAND
C. TREVANION
TREVANION'S I.
Tyrawley's Point
Monatea Pt.
TREVANION'S LAGOON
Carteret's Pt.
Ferree's Bay & Town
Granville's River
Bloody Bay
Hervey's Pt.
Byron's Harbr.
Sr. Tho Hays's Pt.
Portland Isl.
Carlisle's Lagoon
Howard's Pt.
Hanway's Pt.
Swallow Bay
Swallow P.
C. BYRON
Swallow's Track
LORD EGMONT'S ISLAND or NEW GUERNSEY
C. BARRINGTON
CAPE PROBY
CAPE BOSCAWEN
LORD HOWE'S ISLAND or NEW JERSEY
LORD EDGCOMBE'S ISL.d or NEW SARK
OURRY'S ISL.d or NEW ALDERNEY
(Longitude Orientale du Méridien de Londres.)
164°
165°
10°
11°
12°
Longitude Orientale du Méridien de l'Observatoire Impérial de Paris.
N.° 20.
Gravé par E. Collin.

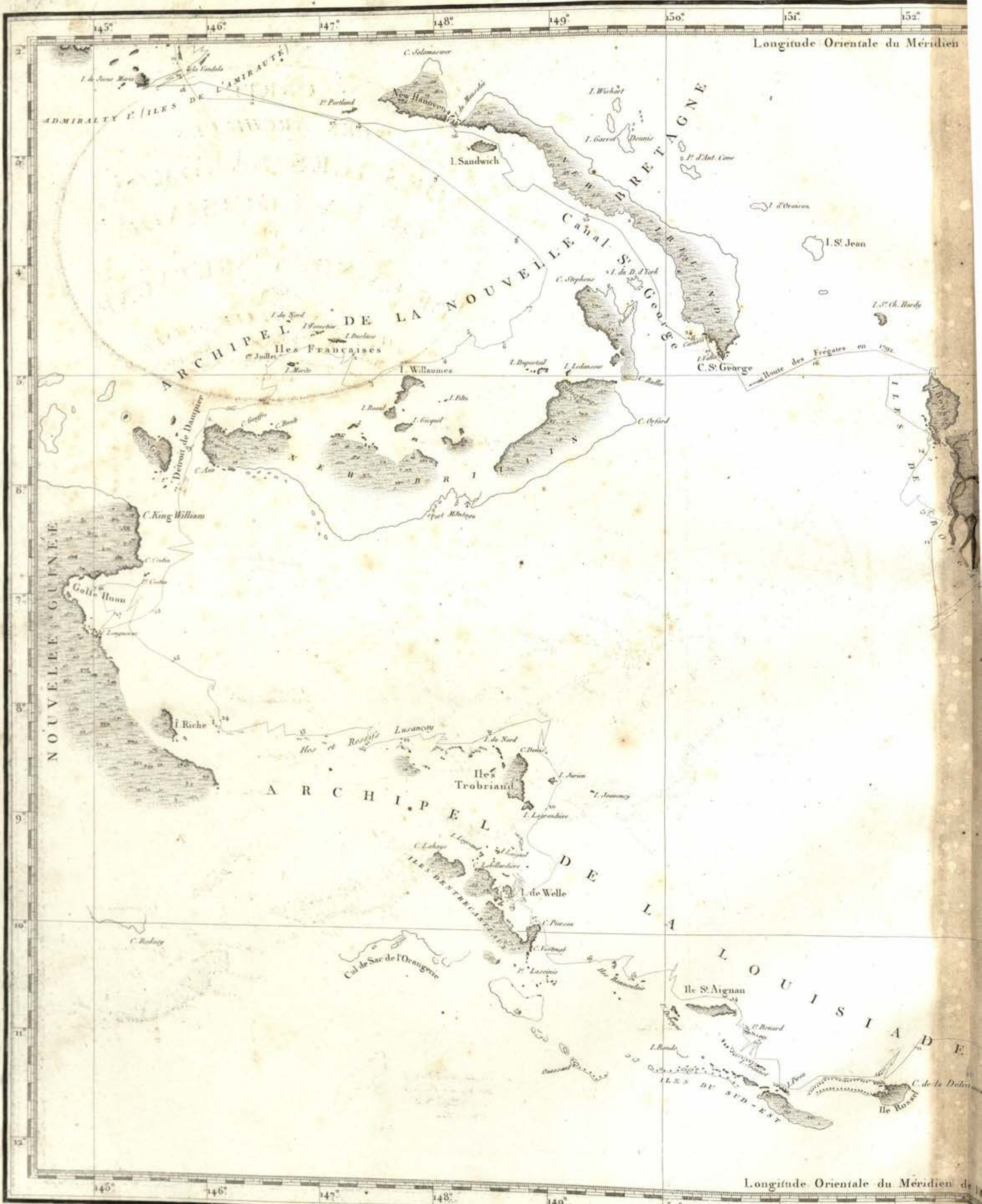

Longitude Orientale du Méridien
145°
146°
147°
148°
149°
150°
151°
152°
C. Solomaswer
ADMIRALTY I.s (ILES DE L'AMIRAUTÉ)
New Hanover
P.t Portland
I. Wishart
I. Garret
Dennis
P.t d'Ant. Cave
I. Sandwich
I. d'Oraison
I. S.t Jean
I. S.t Ch. Hardy
NEW IRELAND
ARCHIPEL DE LA NOUVELLE BRETAGNE
Canal S.t George
C. Stephens
I. du D. d'York
I. du Nord
I. Forestier
I. Deslacs
Iles Françaises
I. Merite
I. Willaumez
I. Duportail
I. Ledanseur
C. Buller
C. S.t George
Route des Frégates en 1792.
I. Raoul
I. Fels
I. Gicquel
C. Orford
Detroit de Dampier
C. Ann
NEW BRITAIN
Port Montagu
C. King William
NOUVELLE GUINÉE
C. Cretin
P.t Cretin
Golfe Huon
C. Longuerue
I. Riche
Iles et Recifs Lusançay
I. du Nord
C. Denis
Iles Trobriand
I. Jurien
I. Jouveney
ARCHIPEL DE LA LOUISIADE
I. Lagrandière
C. Lahaye
Labillardière
ILES DENTRECASTEAUX
I. de Welle
C. Pierson
C. Rodney
Cul de Sac de l'Orangerie
P.t Laseinie
Iles Bonvouloir
Ile S.t Aignan
P.t Renard
I. Piron
Ouessant
ILES DU SUD-EST
C. de la Délivrance
Ile Rossel

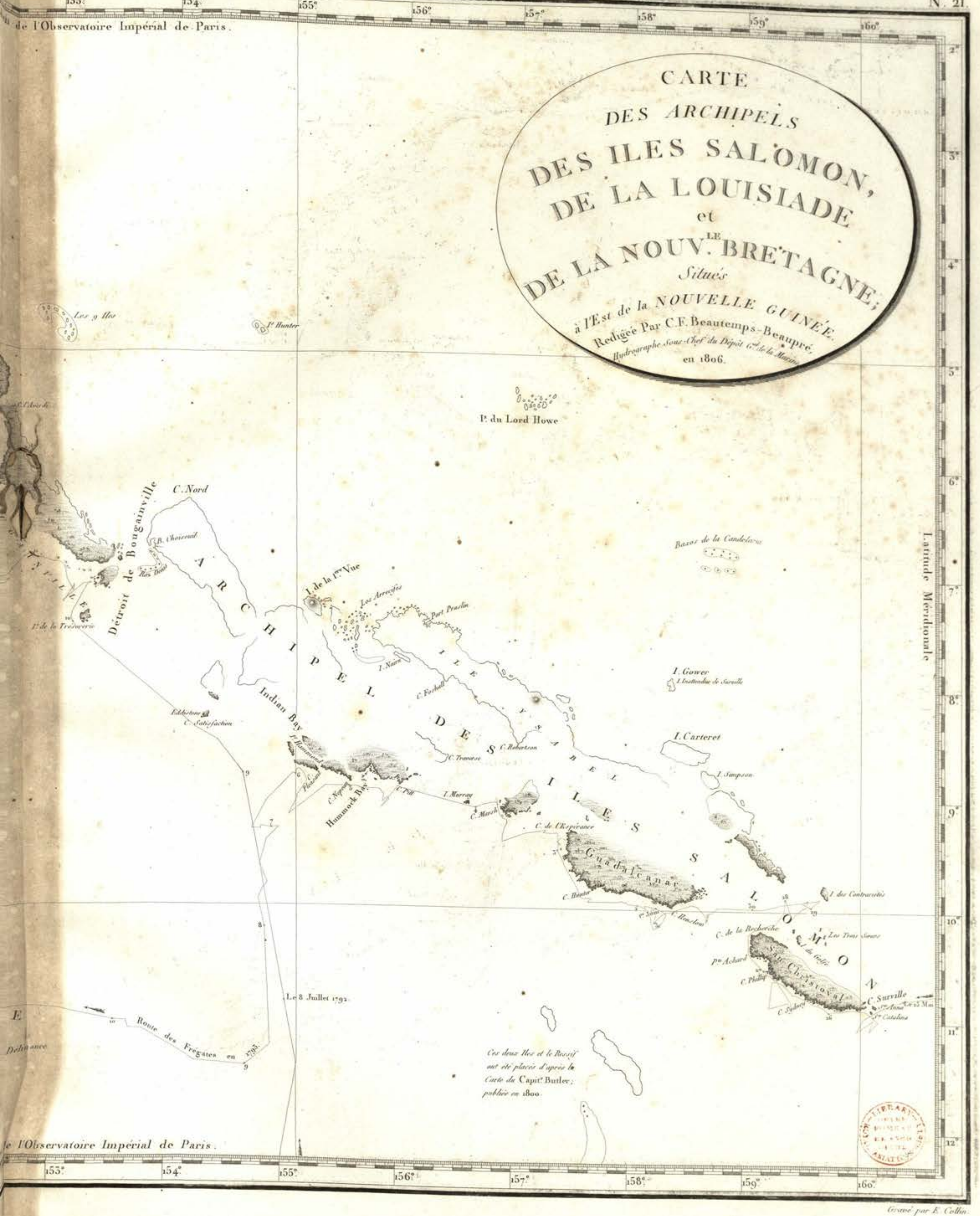

Gravé par E. Collin.

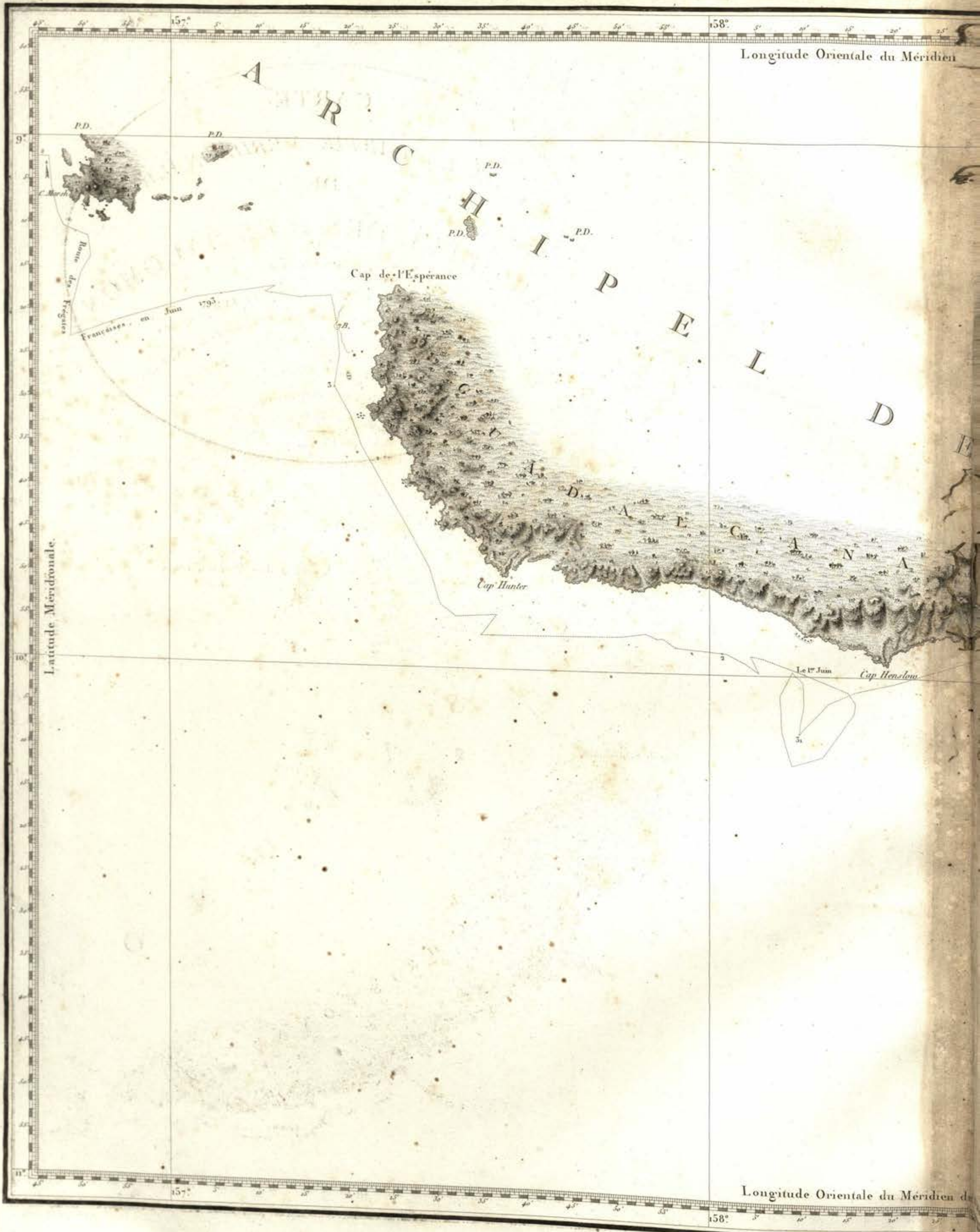

Longitude Orientale du Méridien
ARCHIPEL DE
P.D.
C. Marsh
Route des Frégates Françaises, en Juin 1793.
Cap de l'Espérance
Cap Hunter
Le 1er Juin
Cap Henslow
Latitude Méridionale.
157°
158°
9°
10°
11°
Longitude Orientale du Méridien de

No. 22

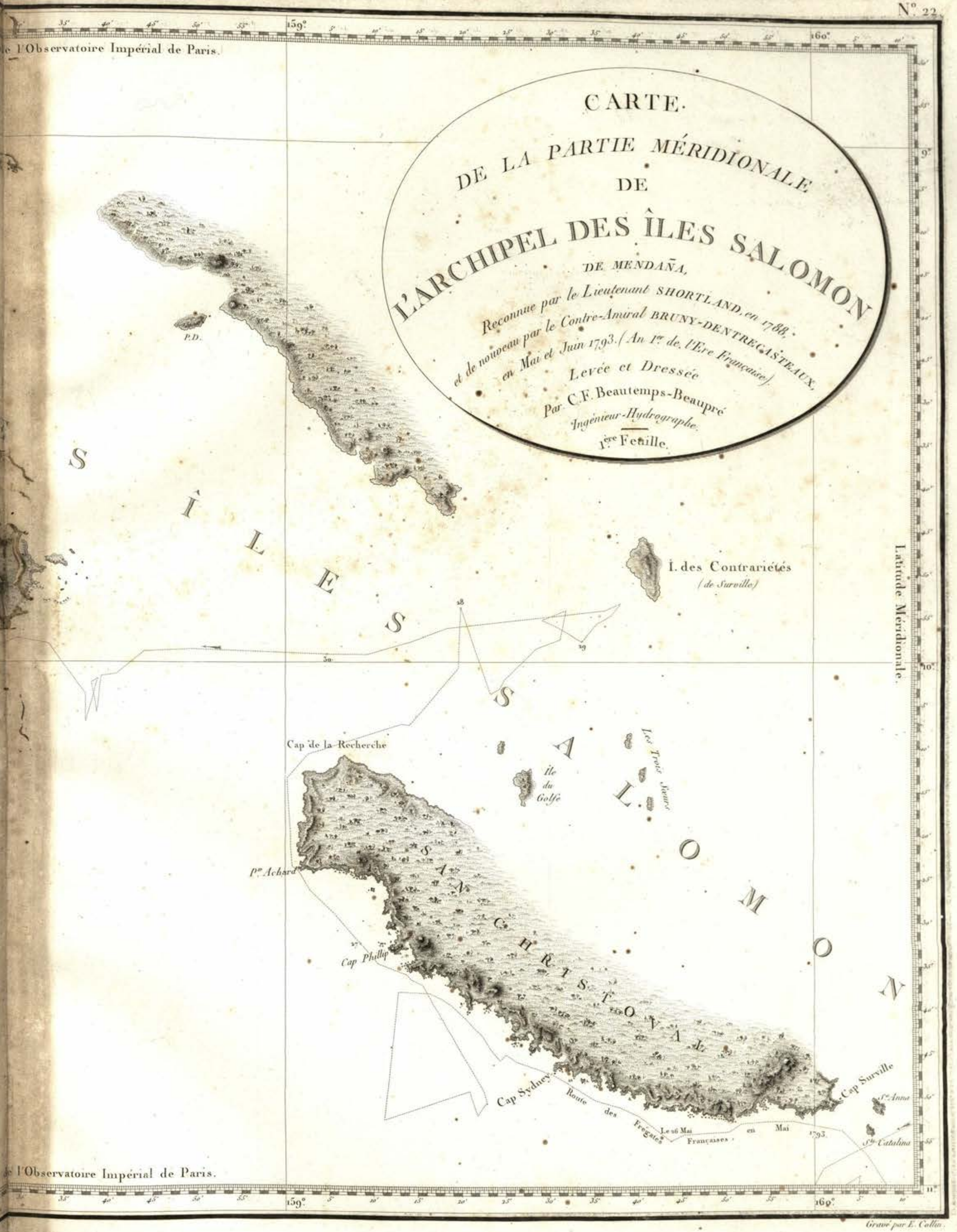

Gravé par E. Collin.

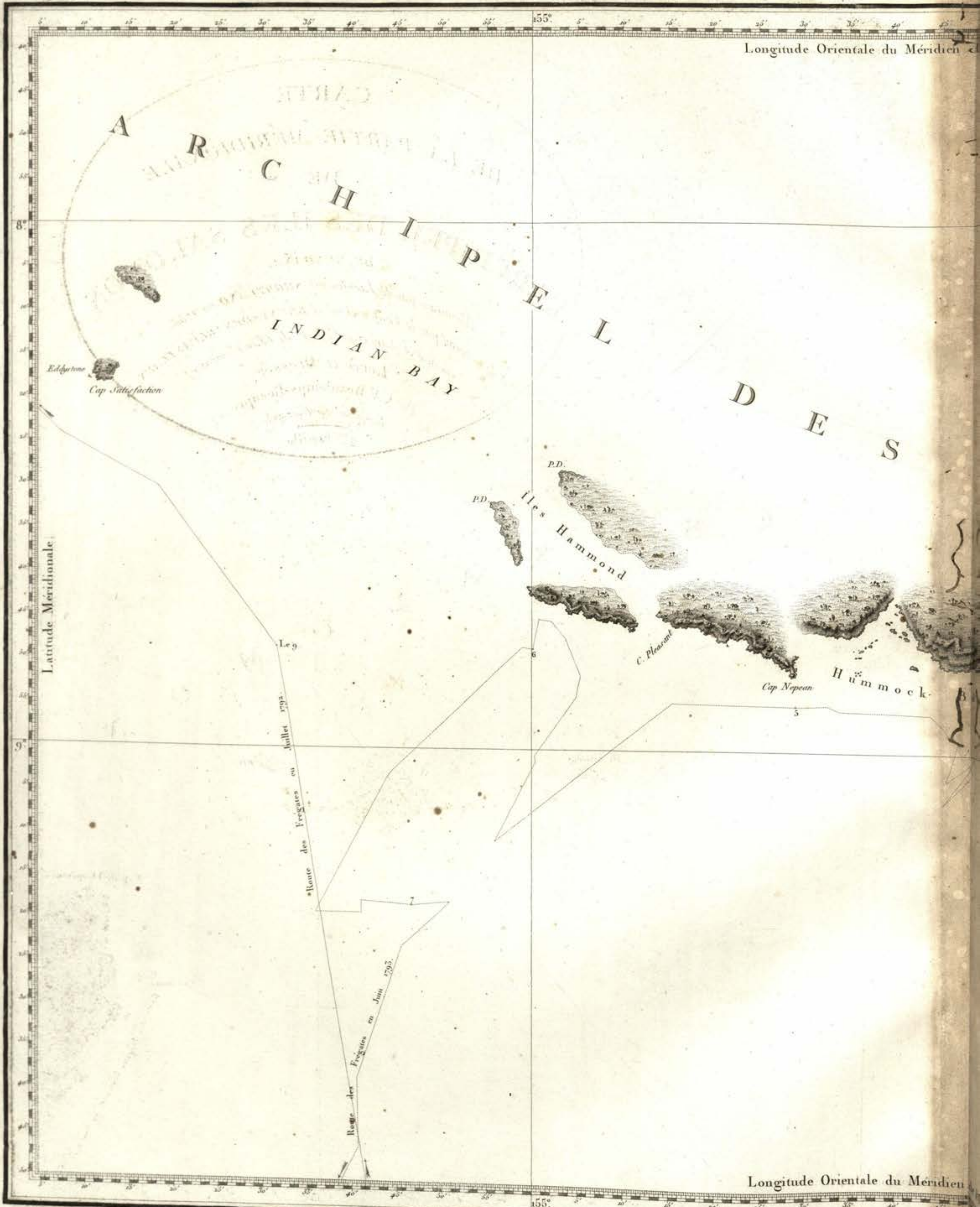
Longitude Orientale du Méridien
155°
8°
9°
Latitude Méridionale
ARCHIPEL DES
INDIAN BAY
Eddystone
Cap Satisfaction
P.D.
P.D.
Îles Hammond
C. Pleasant
Cap Nepean
Hummock
Le 9
Route des Frégates en Juillet 1792.
Route des Frégates en Juin 1793.
Longitude Orientale du Méridien
155°

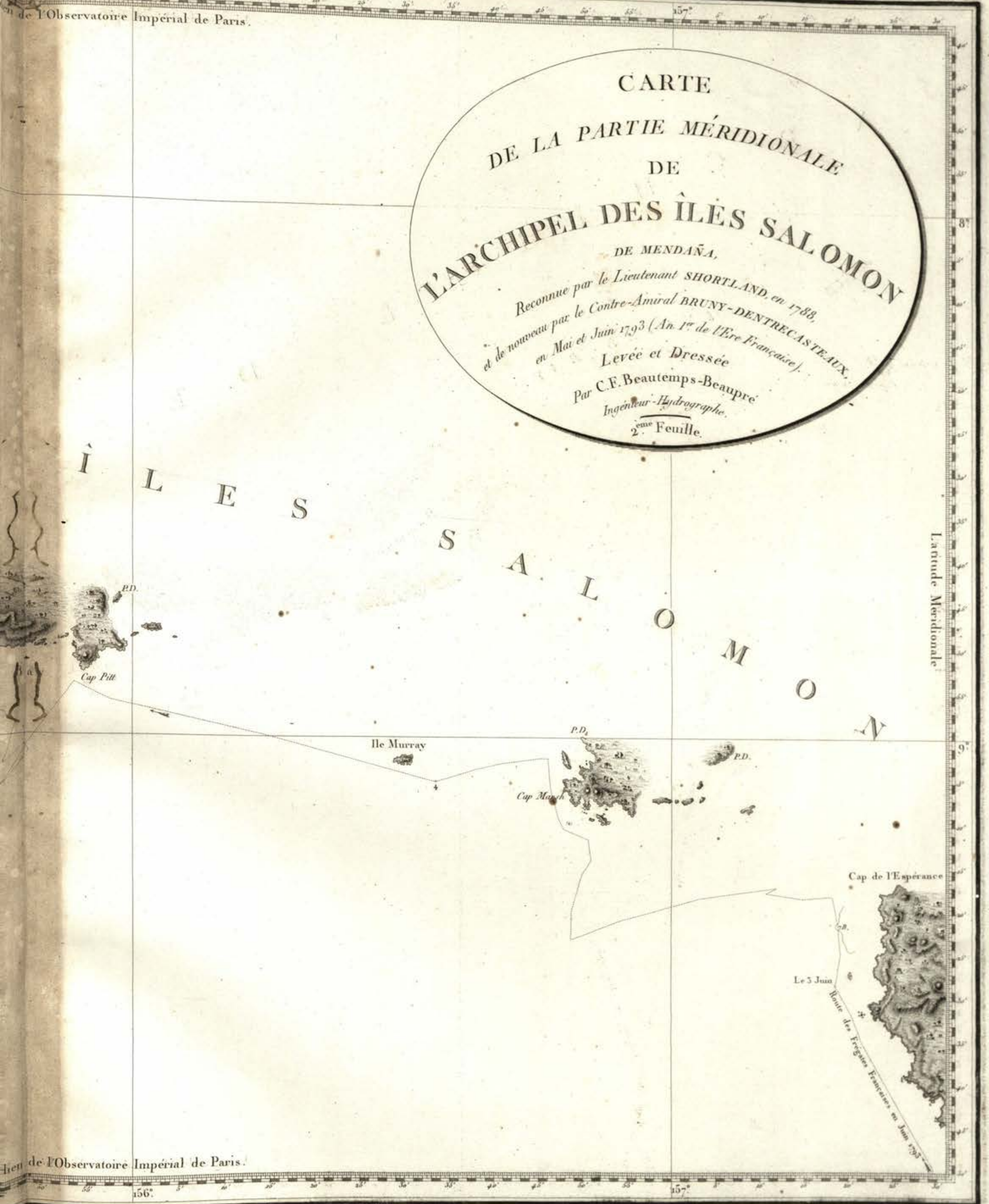
CARTE
DE LA PARTIE MÉRIDIONALE
DE
L'ARCHIPEL DES ÎLES SALOMON
DE MENDAÑA,
Reconnue par le Lieutenant SHORTLAND, en 1788,
et de nouveau par le Contre-Amiral BRUNY-DENTRECASTEAUX,
en Mai et Juin 1793 (An 1er de l'Ere Française).
Levée et Dressée
Par C.F. Beautemps-Beaupré
Ingénieur-Hydrographe.
2eme Feuille.
de l'Observatoire Impérial de Paris.
ÎLES SALOMON
Cap Pitt
P.D.
Ile Murray
P.D.
Cap March
P.D.
Cap de l'Espérance
Le 3 Juin
Route des Frégates Françaises en Juin 1793
Latitude Méridionale
8°
9°
156°
157°
Gravé par E. Collin.

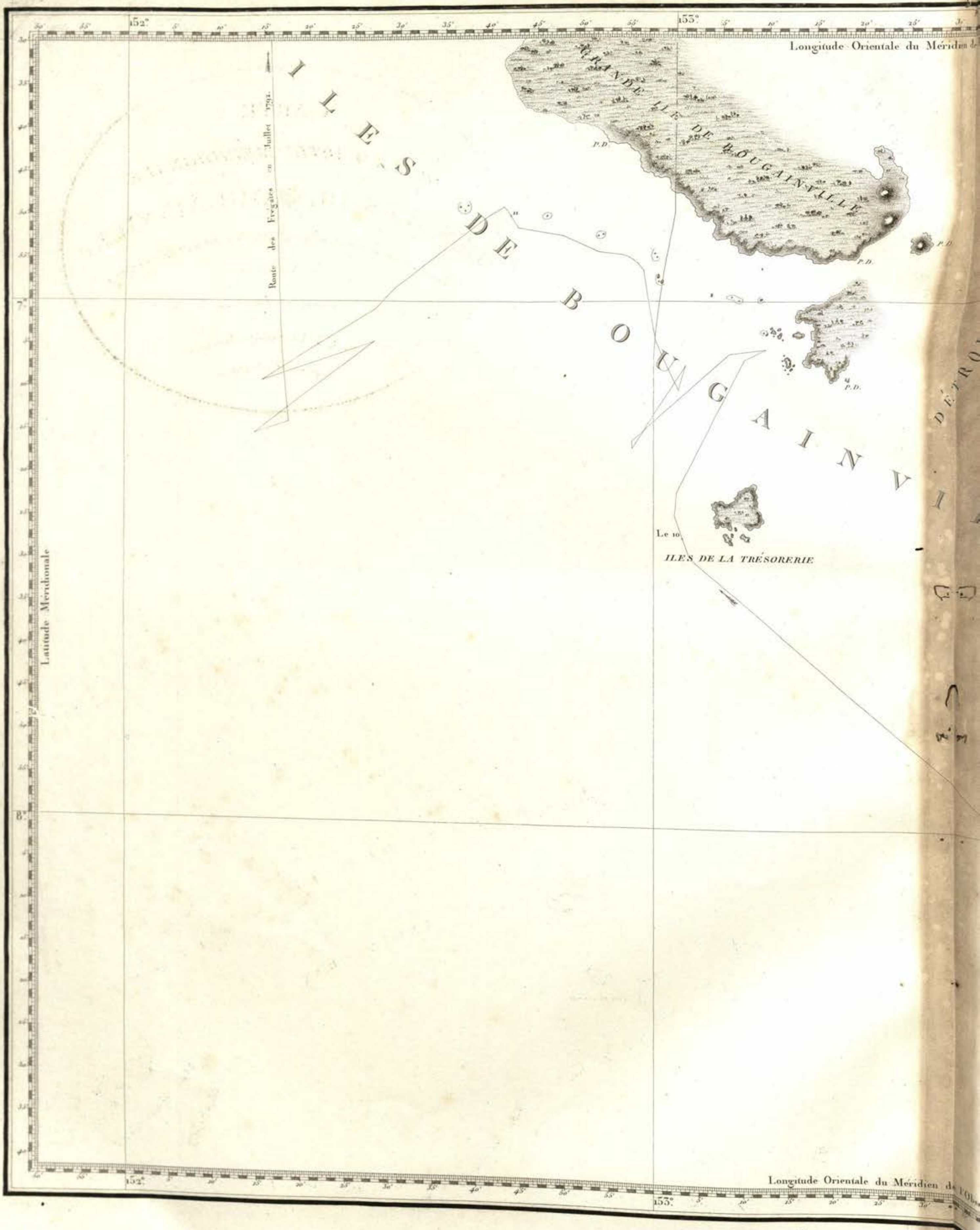

Longitude Orientale du Méridien de
152°
153°
ILES DE BOUGAINVILLE
GRANDE ILE DE BOUGAINVILLE
Route des Frégates en Juillet 1792.
P.D.
7°
8°
Le 10.
ILES DE LA TRÉSORERIE
Latitude Méridionale
Longitude Orientale du Méridien de

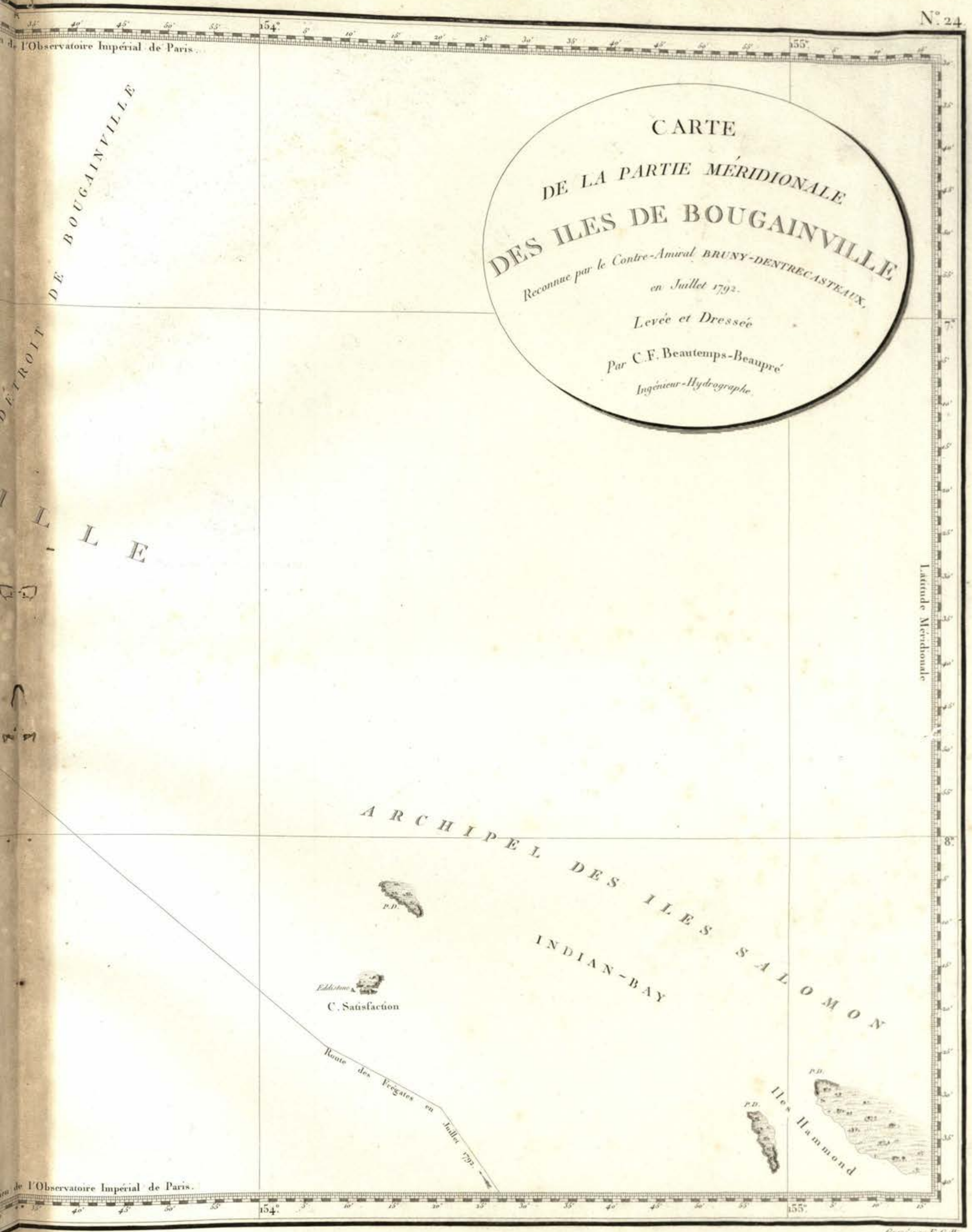

Gravé par E. Collin.

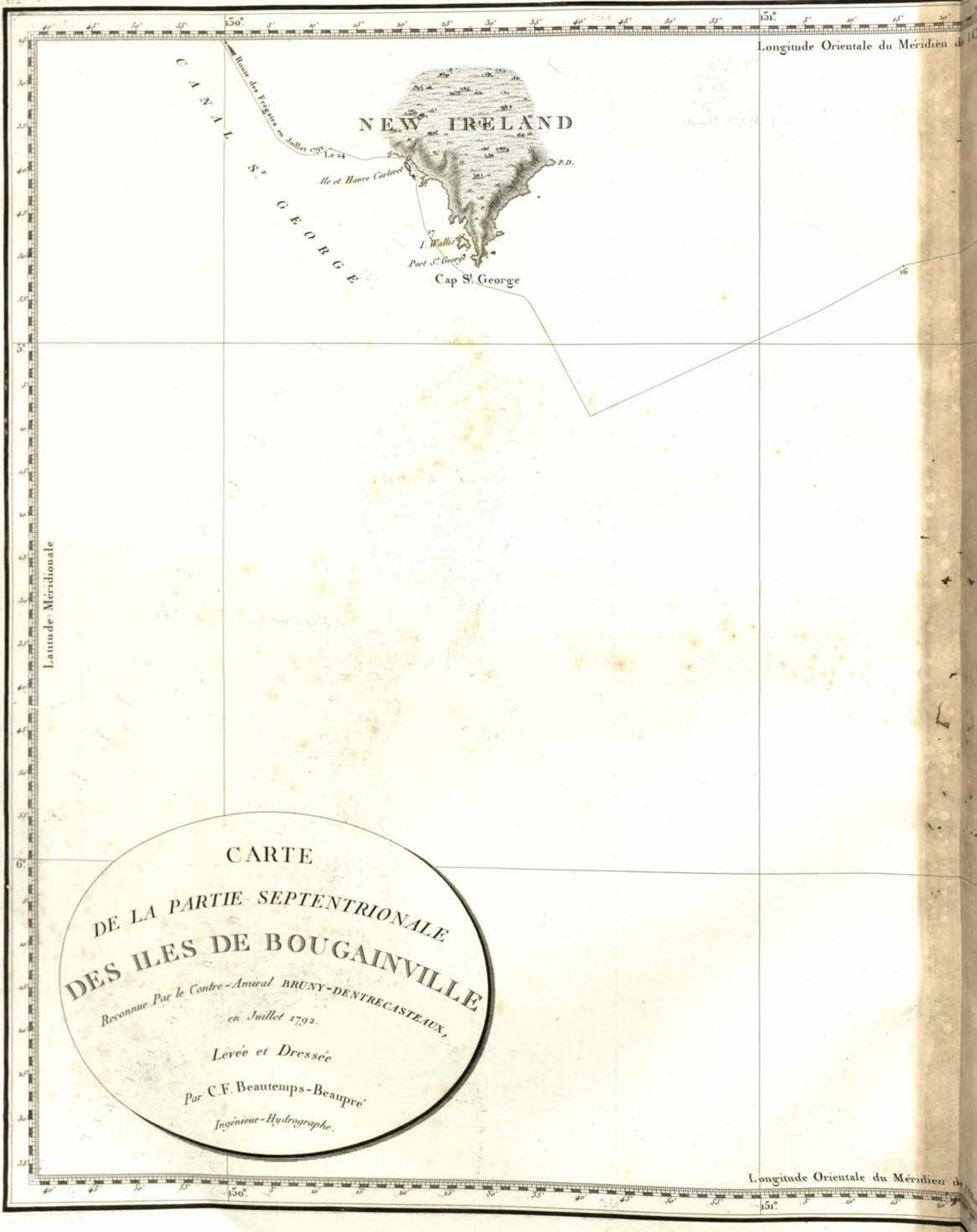
Longitude Orientale du Méridien de
NEW IRELAND
CANAL S.T GEORGE
Route des Fregates en Juillet 1792
Le 24
Ile et Havre Carteret
P.D.
I. Wallis
Port S.t George
Cap S.t George
16
Latitude Méridionale
5°
6°
150°
151°
CARTE
DE LA PARTIE SEPTENTRIONALE
DES ILES DE BOUGAINVILLE
Reconnue Par le Contre-Amiral BRUNY-DENTRECASTEAUX,
en Juillet 1792.
Levée et Dressée
Par C.F. Beautemps-Beaupré
Ingénieur-Hydrographe.

Gravé par E. Collin.

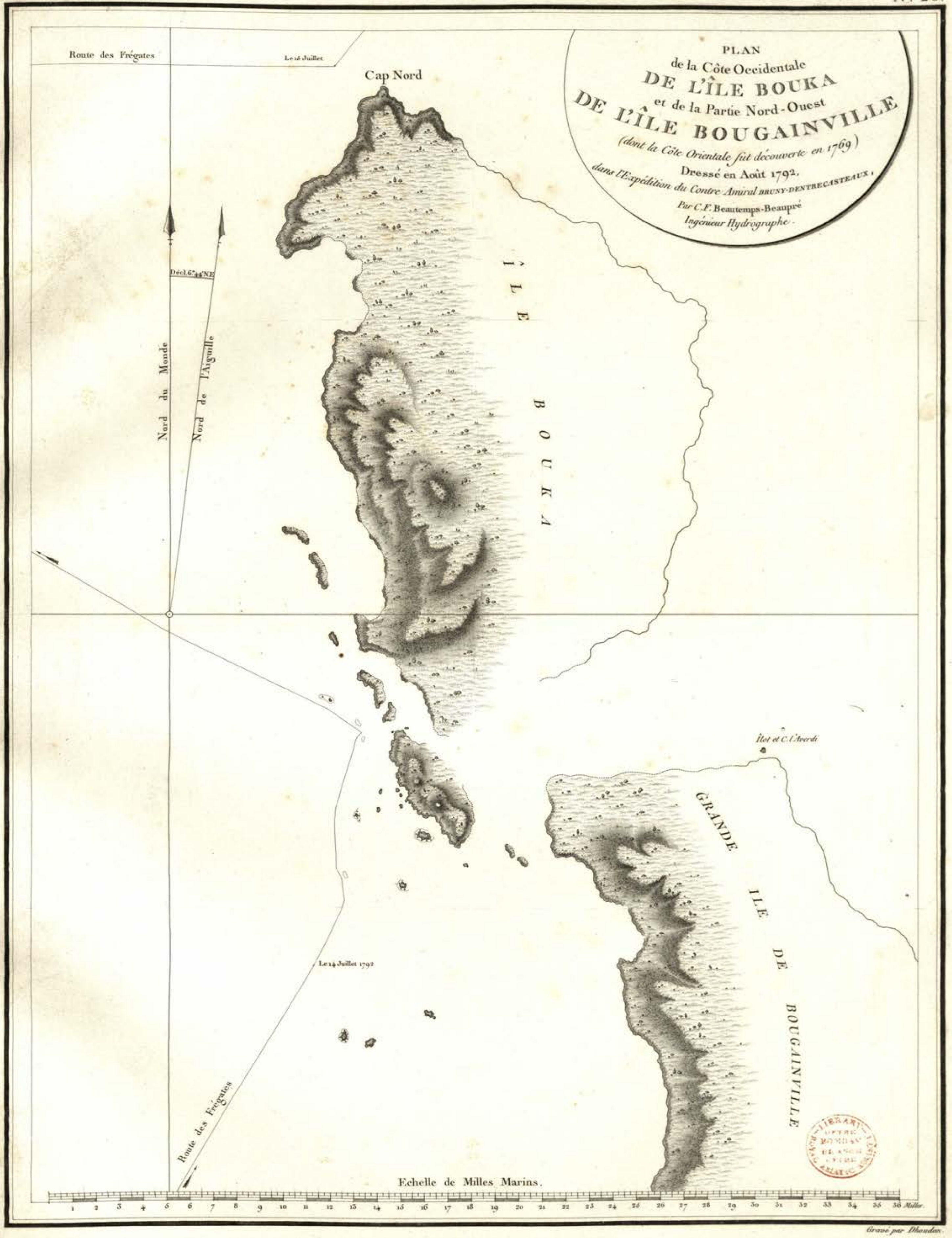

Gravé par Dhoudan.

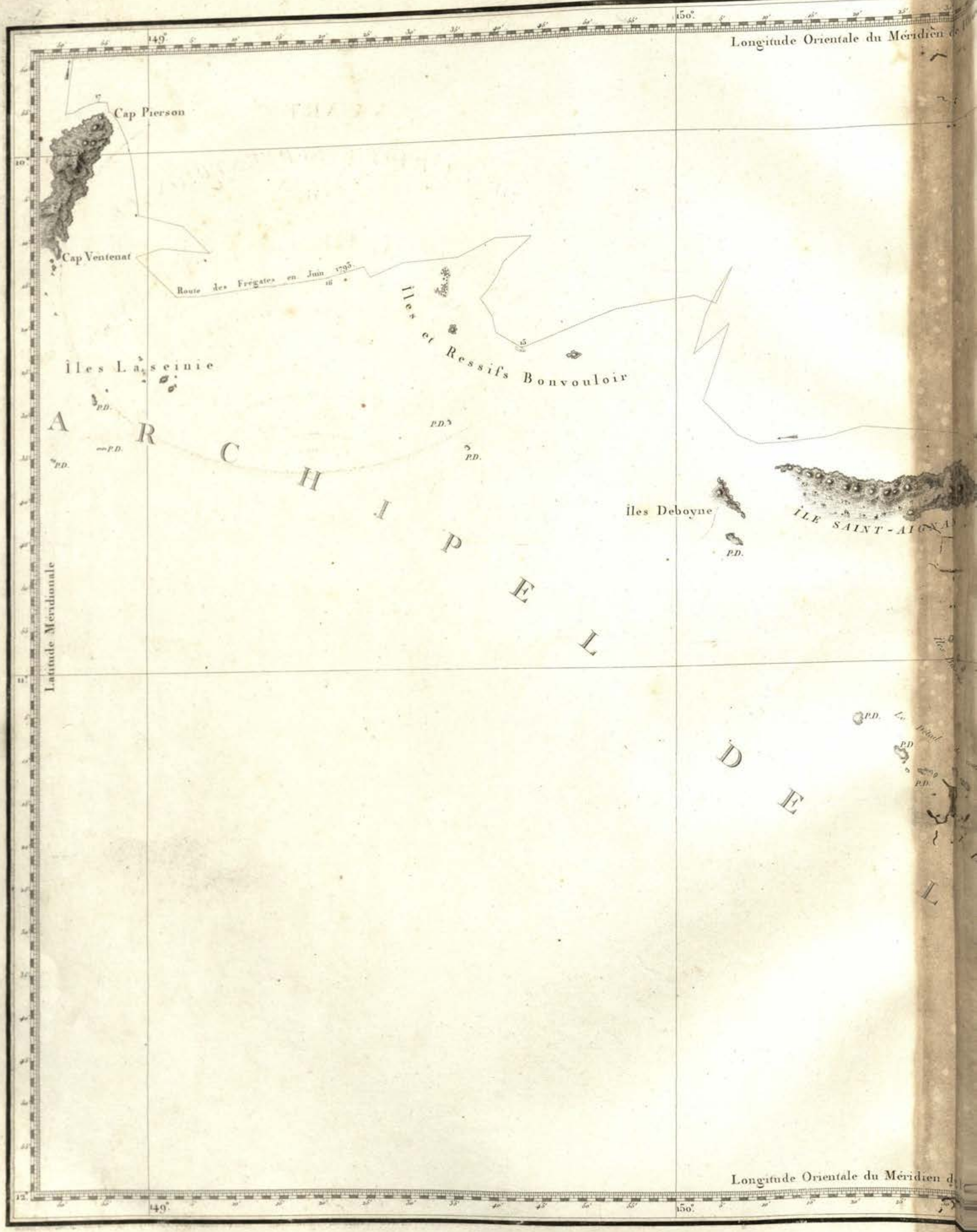
Longitude Orientale du Méridien de
Cap Pierson
Cap Ventenat
Route des Frégates en Juin 1793.
Îles et Ressifs Bonvouloir
Îles Laseinie
P.D.
ARCHIPEL DE L
Îles Deboyne
ÎLE SAINT-AIGNAN
Latitude Méridionale
149°
150°
Longitude Orientale du Méridien de

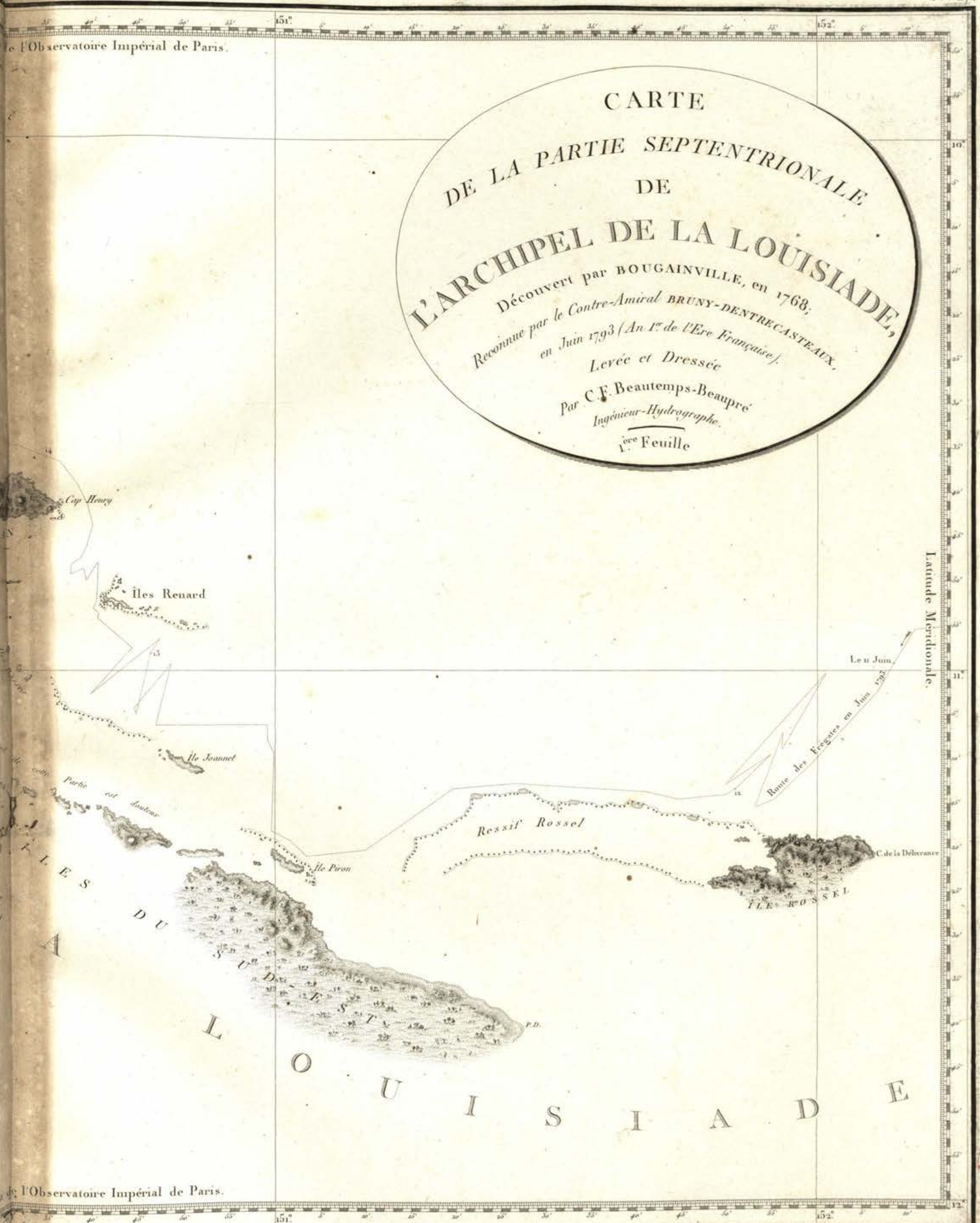

Gravé par E. Collin.

Longitude Orientale du Méridien de l'Observatoire Impérial de Paris.
148°
149°
8°
9°
Route des Frégates en Juin 1793.
Îles et Ressifs Lusançay
P.D.
Î. du Nord
Cap Denis
ÎLES TROBRIAND
Île Jurien
Île Jouvency
Île Lagrandière
A R C H I P
Méridionale.
Latitude Mé
Cap Labaye
Î. Legrand
Î. Laigniel

Gravé par E. Collin.

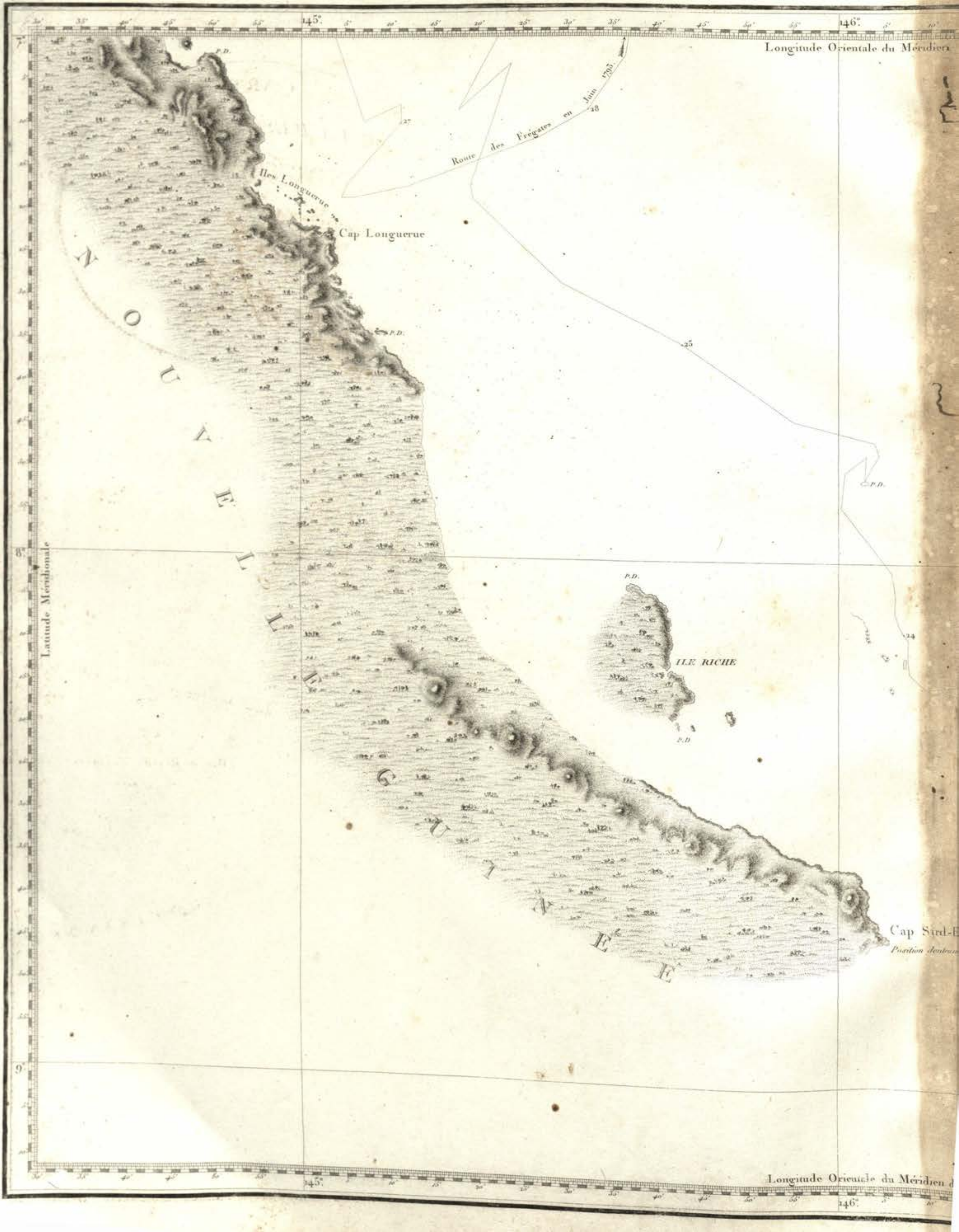

Longitude Orientale du Méridien
Route des Frégates en Juin 1793.
Iles Longuerue
Cap Longuerue
NOUVELLE GUINÉE
ILE RICHE
Cap Sud-E
Latitude Méridionale
145°
146°
8°
9°
P.D.

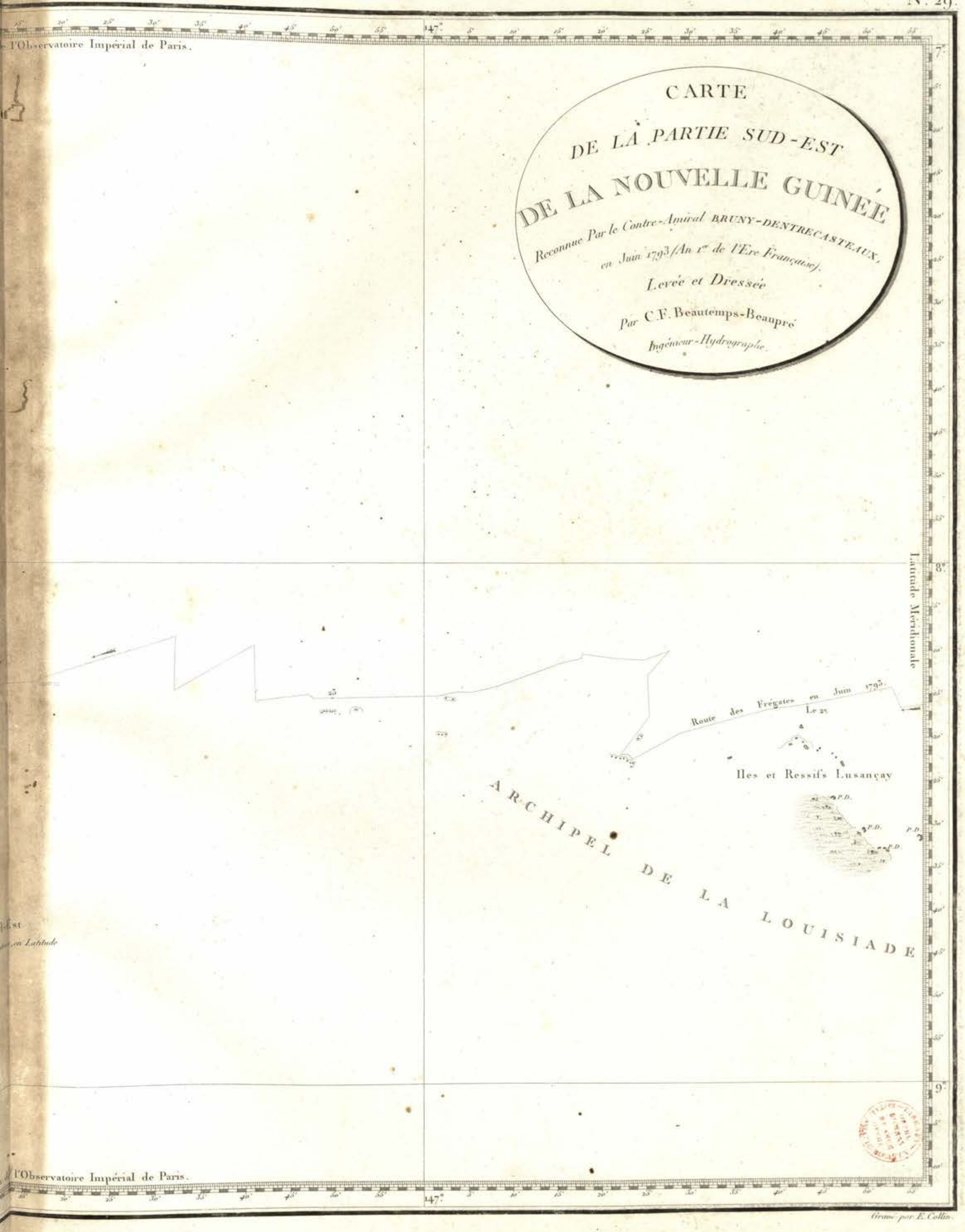

Gravé par E. Collin.

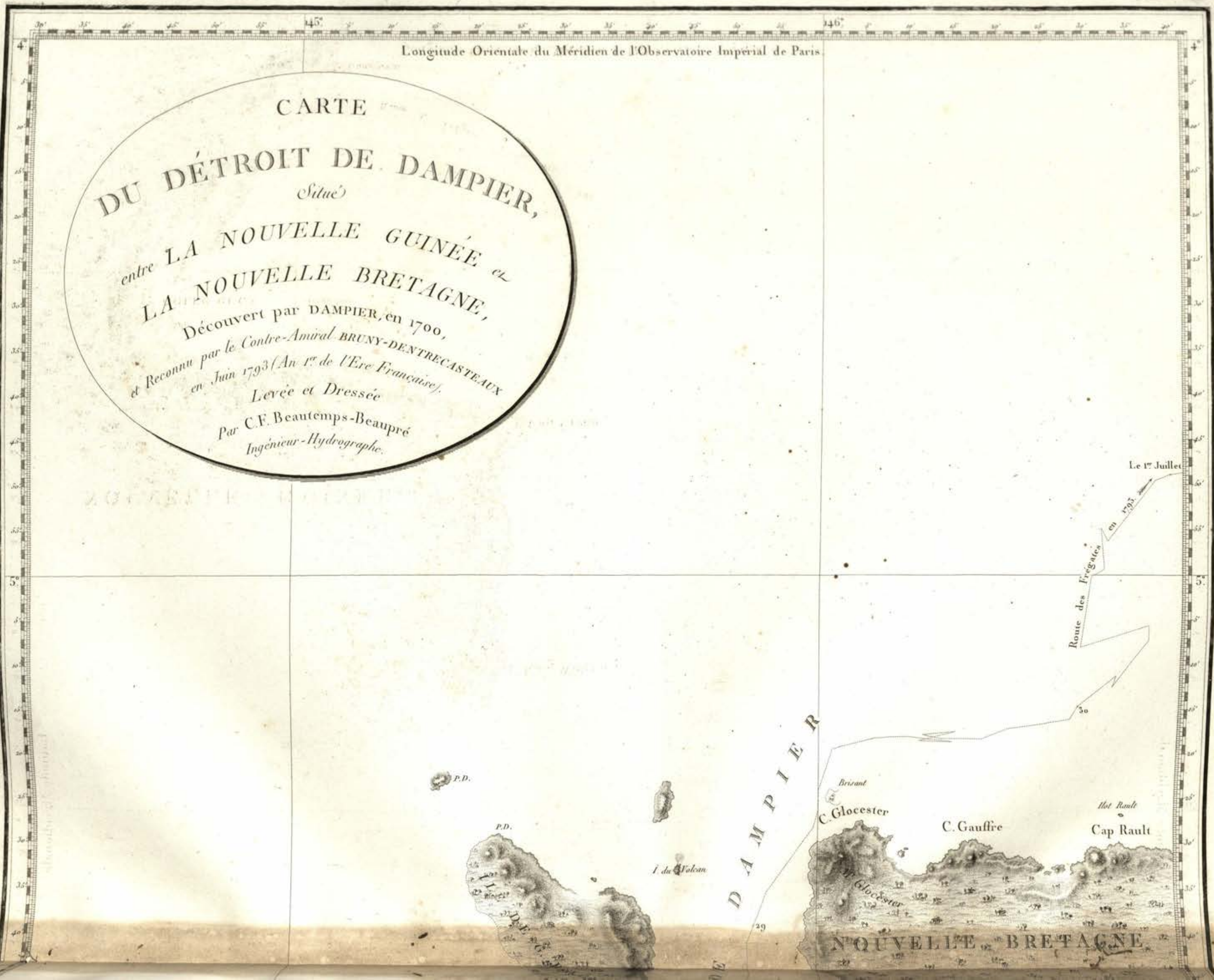
CARTE
DU DÉTROIT DE DAMPIER,
Situé
entre LA NOUVELLE GUINÉE et
LA NOUVELLE BRETAGNE,
Découvert par DAMPIER, en 1700,
et Reconnu par le Contre-Amiral BRUNY-DENTRECASTEAUX
en Juin 1793 (An 1er de l'Ere Française).
Levée et Dressée
Par C.F. Beautemps-Beaupré
Ingénieur-Hydrographe.
Longitude Orientale du Méridien de l'Observatoire Impérial de Paris
Le 1er Juillet
Route des Frégates en 1793.
DAMPIER
Brisant
C. Glocester
C. Gauffre
Ilot Rault
Cap Rault
Mt. Glocester
NOUVELLE BRETAGNE
P.D.
I. du Volcan
145°
146°
4°
5°

N°. 30.



Gravé par E. Collin.

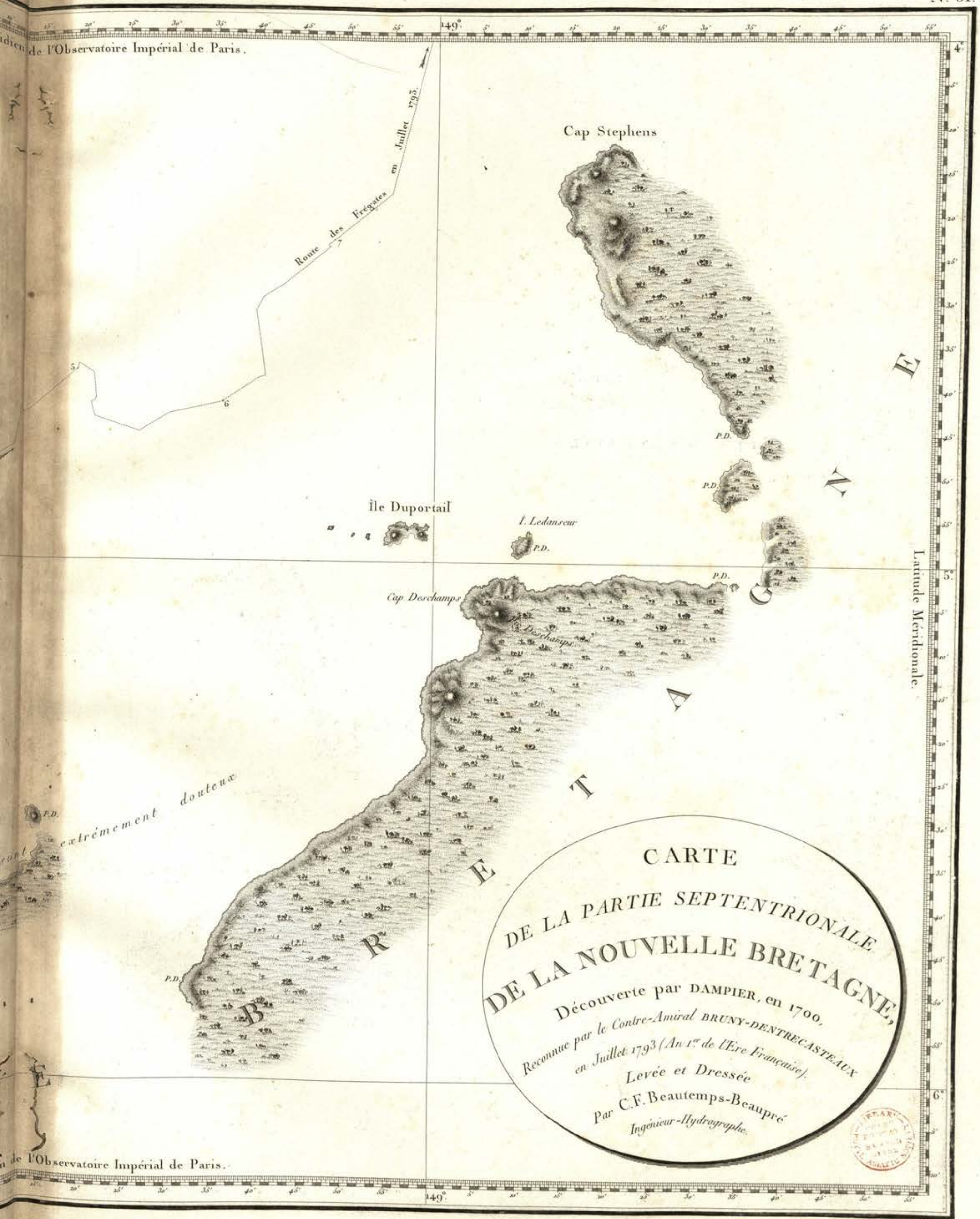

Gravé par E. Collin.

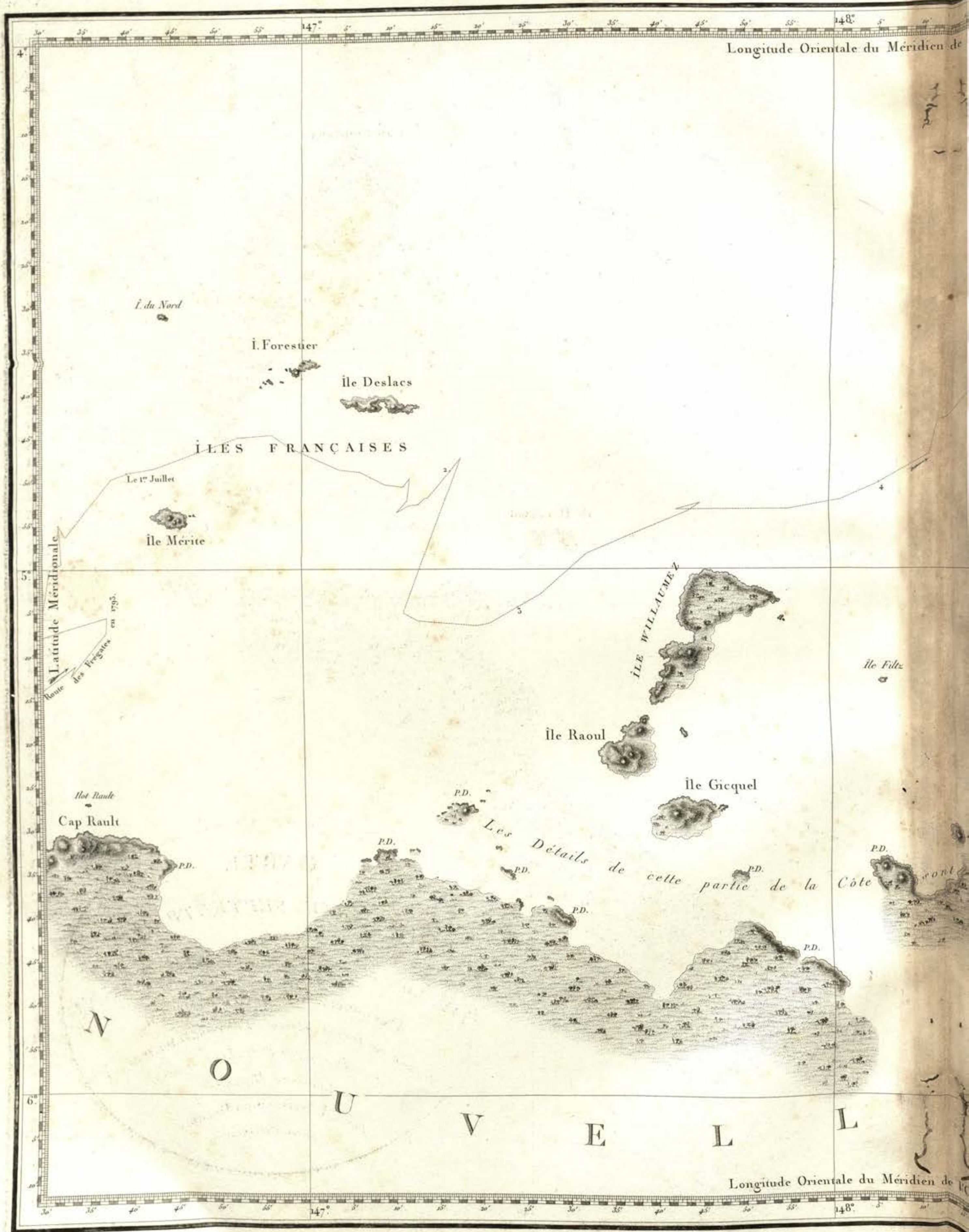

Longitude Orientale du Méridien de
147°
148°
4°
5°
6°
Î. du Nord
Î. Forestier
Île Deslacs
ÎLES FRANÇAISES
Le 1er Juillet
Île Mérite
Latitude Méridionale
Route des Frégates en 1793.
ÎLE WILLAUMEZ
Île Filtz
Île Raoul
Île Gicquel
Ilot Rault
Cap Rault
P.D.
Les Détails de cette partie de la Côte sont
N O U V E L L
Longitude Orientale du Méridien de

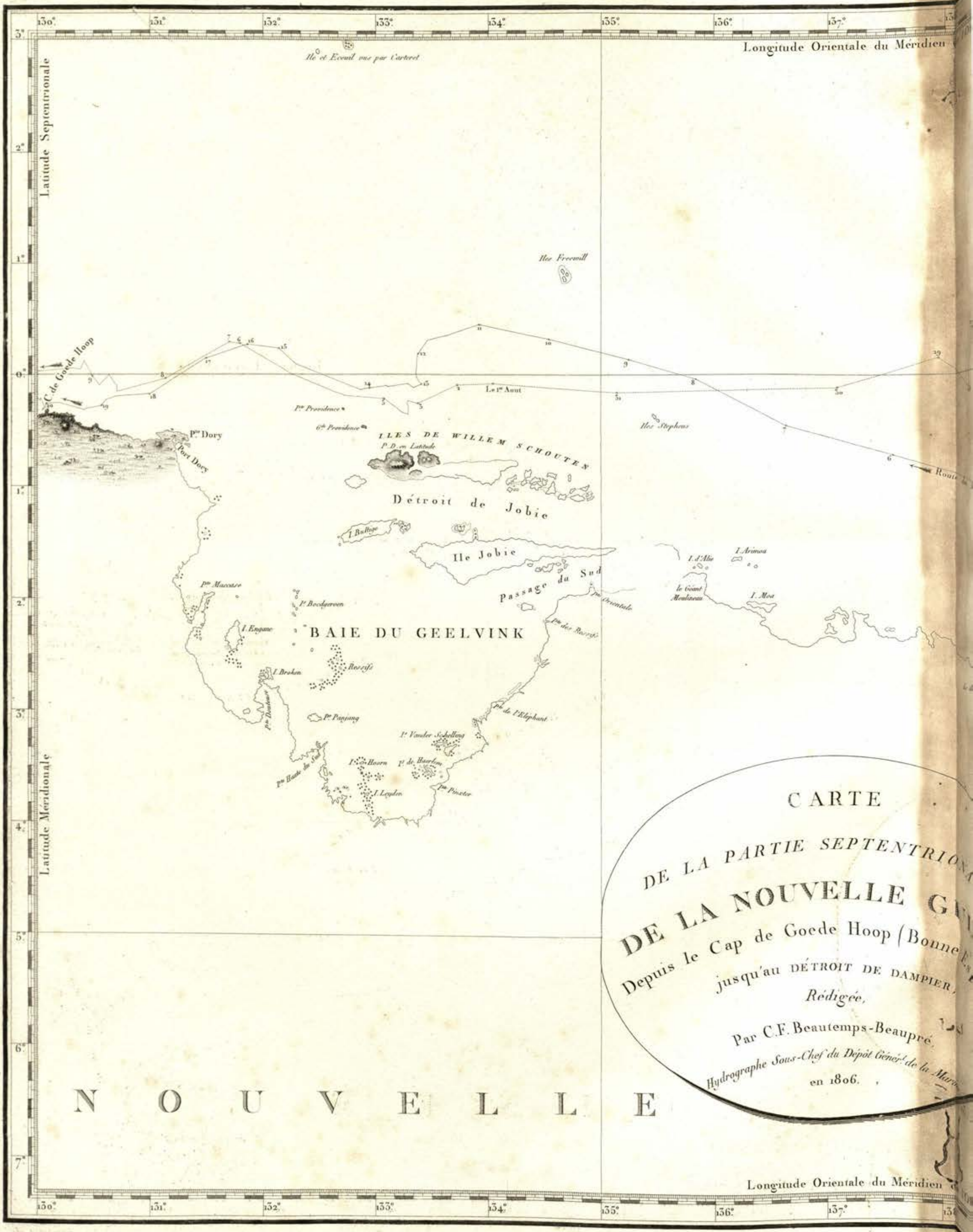

CARTE
DE LA PARTIE SEPTENTRIONA
DE LA NOUVELLE GU
Depuis le Cap de Goede Hoop (Bonne E
jusqu'au DÉTROIT DE DAMPIER,
Rédigée,
Par C.F. Beautemps-Beaupré,
Hydrographe Sous-Chef du Dépôt Génér.l de la Mar
en 1806.
Longitude Orientale du Méridien
Latitude Septentrionale
Latitude Méridionale
Ile et Ecueil vus par Carteret
Iles Freewill
C. de Goede Hoop
P.te Dory
Port Dory
Le 1.er Aout
P.te Providence
G.de Providence
ILES DE WILLEM SCHOUTEN
Iles Stephens
Détroit de Jobie
I. Bultige
Ile Jobie
Passage du Sud
I. d'Alie
I. Arimoa
le Géant Moulineau
I. Moa
P.te Maccase
P.t Boedgeroen
I. Engane
BAIE DU GEELVINK
P.te des Recifs
I. Broken
Recifs
P.te de l'Elephant
P.te Panjang
I.s Vander Schelling
I. Hoorn
I.s de Haarlem
I. Leyden
P.te Pinxter
NOUVELLE

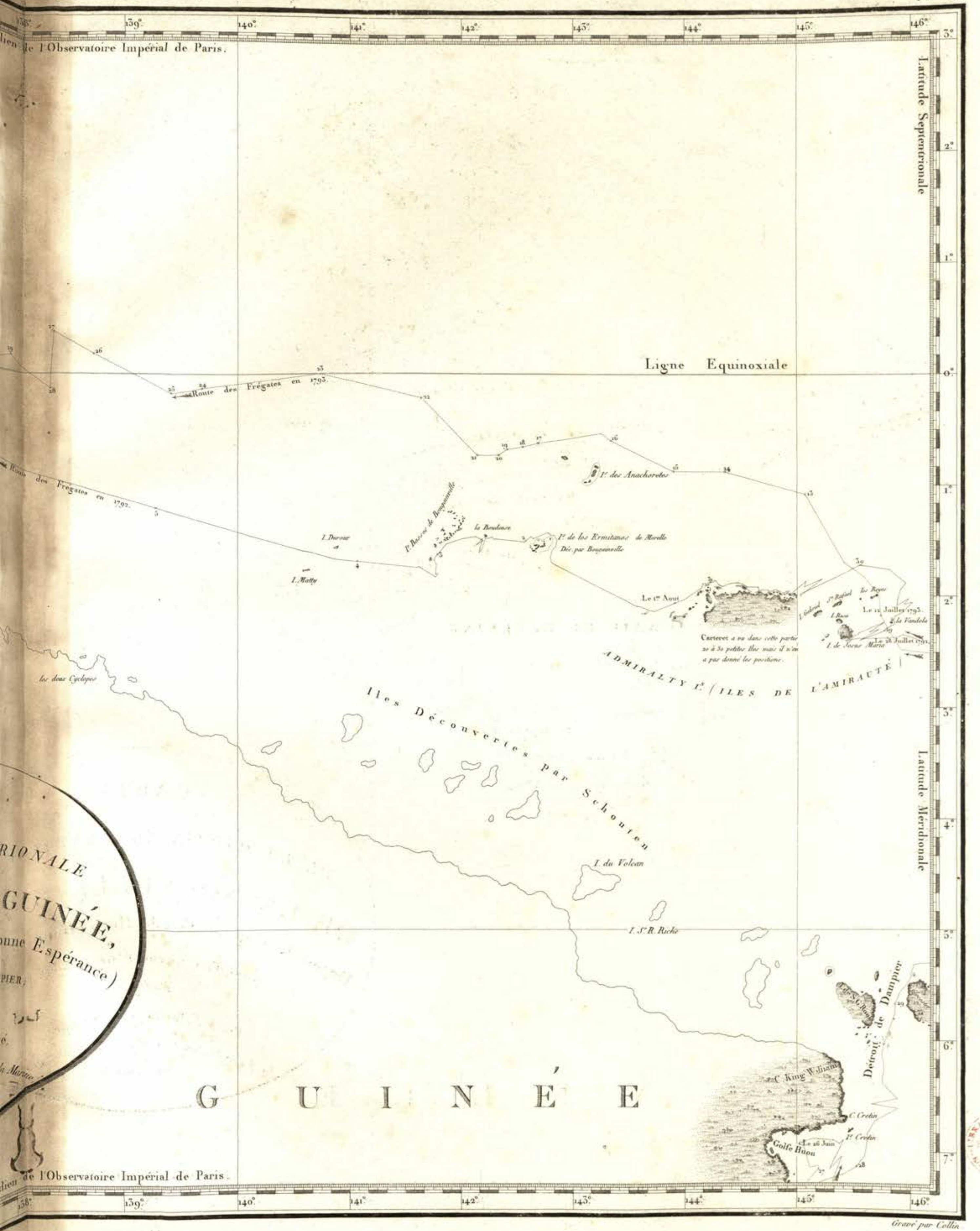

Gravé par Collin.

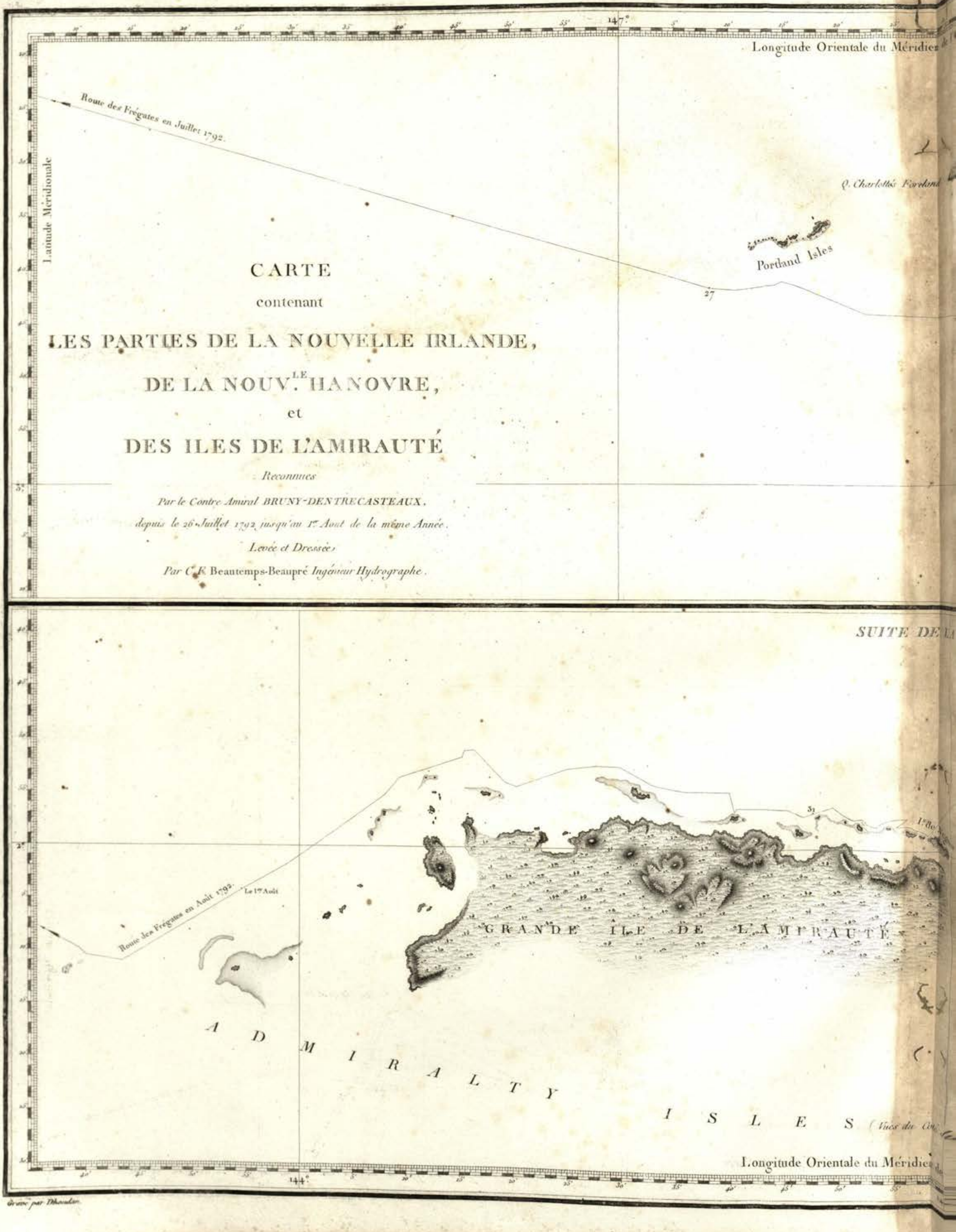

Gravé par Dhoudan.

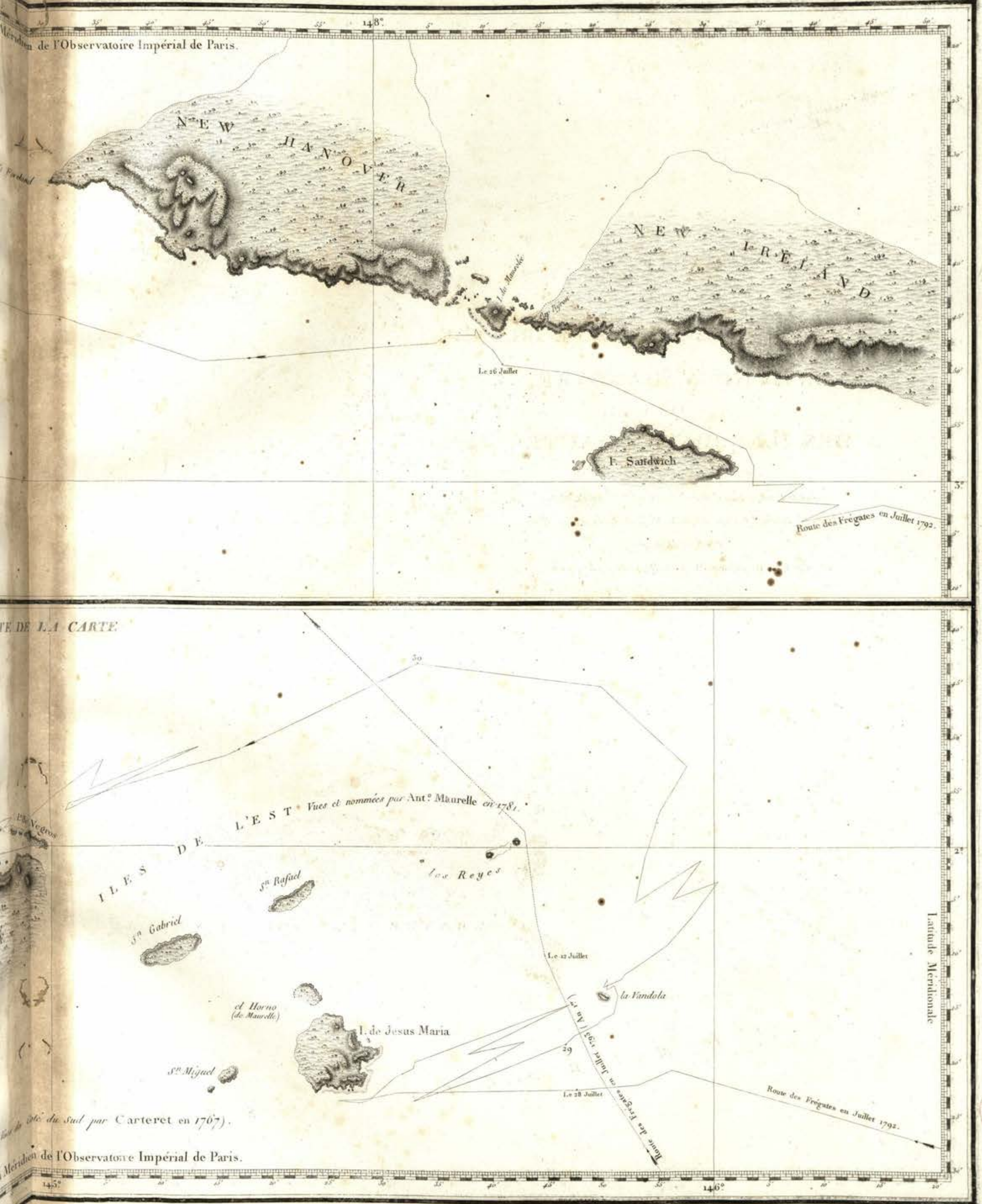
Méridien de l'Observatoire Impérial de Paris.
148°.
NEW HANOVER
NEW IRELAND
I. du Mausolé
Le 26 Juillet
I. Sandwich
Route des Frégates en Juillet 1792.
TE DE LA CARTE
30
ILES DE L'EST Vues et nommées par Antº Maurelle en 1781.
Pte Negros
Sn Rafael
los Reyes
Sn Gabriel
Le 12 Juillet
la Vandola
el Horno
(de Maurelle)
I. de Jesus Maria
29
Sn Miguel
Le 28 Juillet
Route des Frégates en Juillet 1792.
Route des Frégates en Juillet 1793 (An 1er)
du Sud par Carteret en 1767).
Méridien de l'Observatoire Impérial de Paris.
145°.
146°.
Latitude Méridionale
3°.
2°.

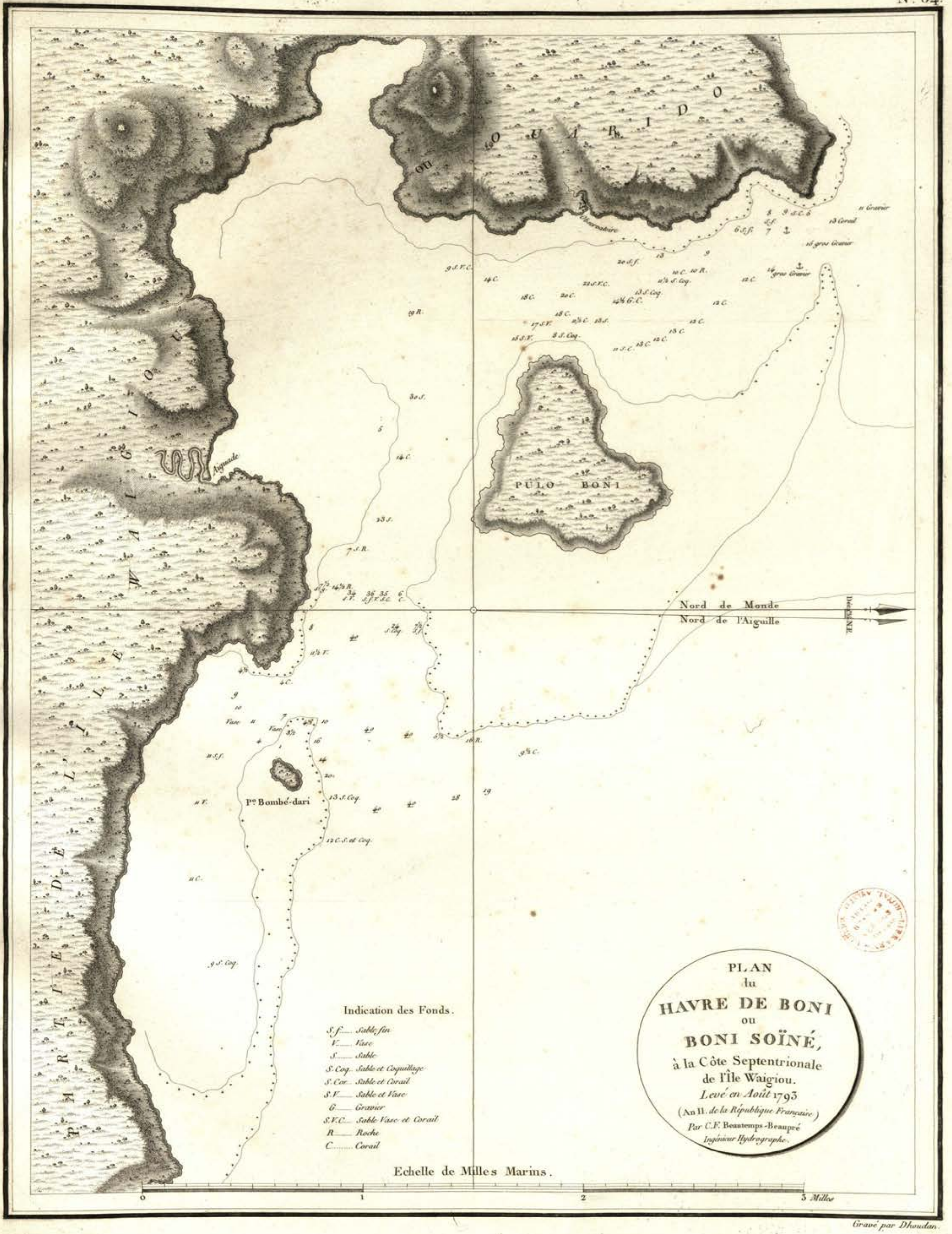

Gravé par Dhoudan.



115° 116° 117° 118° 119° 120° 121° 122° 123°
Longitude Orientale du Méridien de
Ligne Equinoxiale
Latitude Méridionale
0° 1° 2° 3° 4° 5° 6° 7° 8° 9° 10°
Xulla Bessy
Route des Frégates en 1793
ÎLE CÉLÈBES
Mounan
Boutoun
Cambyna
Détroit de Saleyer
Île Saleyer
Brill
10 Octobre
Route des Frégates
Kisser
Pte Nord
TIMOR
Sandelbos
P.D. en Latitude
Savu
Nouveau Savu
115° 116° 117° 118° 119° 120° 121° 122° 123°
Longitude Orientale du Méridien de

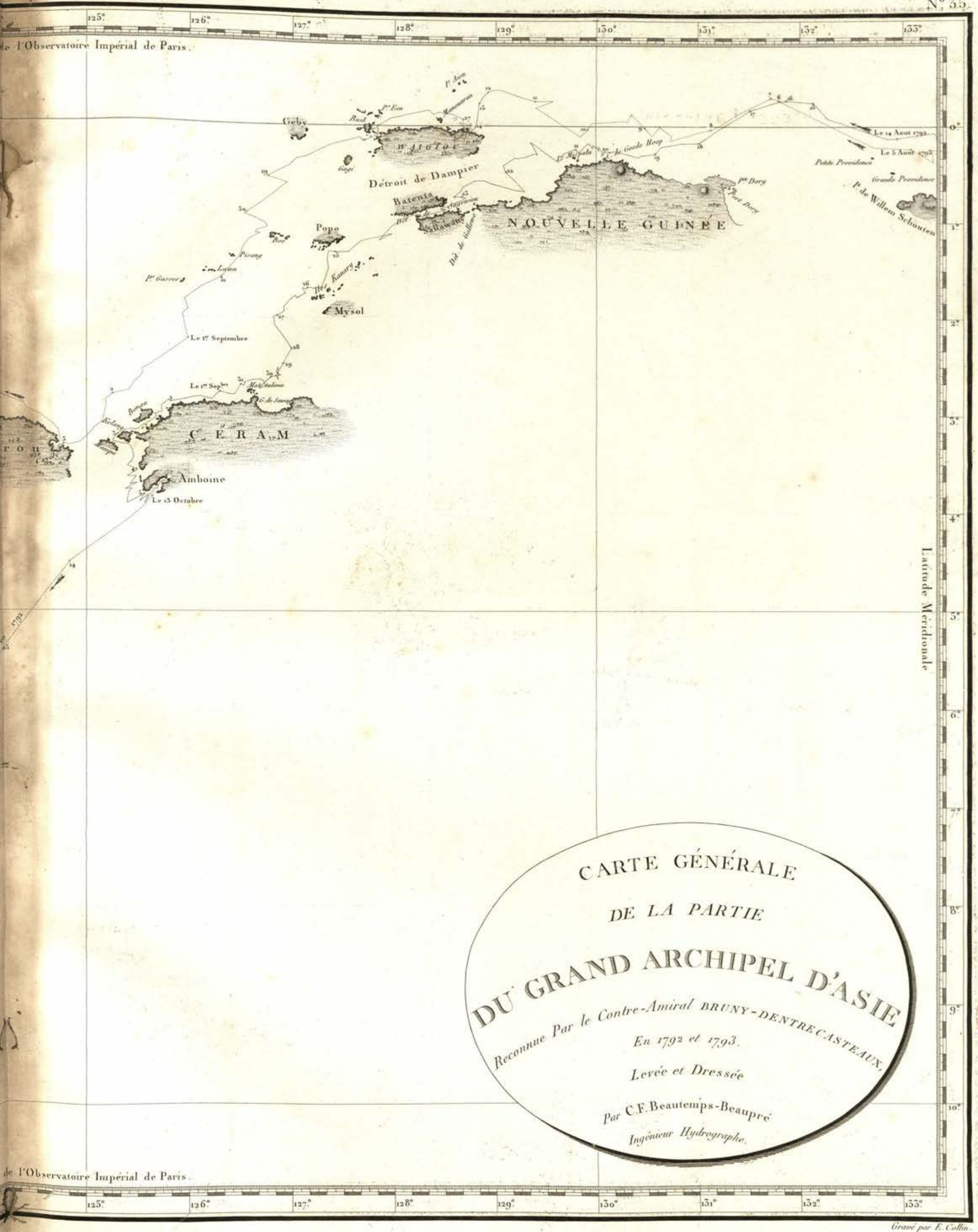

Gravé par E. Collin.



Longitude Orientale du Méridien de
Latitude Septentrionale
Latitude Méridionale
126°
127°
128°
1°
0°
2°
Ruib
Balabalak
Geby
Passage des Français
Manouaran
W A I G I O U
Gagi
DÉTROIT DE DAMPIE
Détroit de Sagewien
Boo
Popo
Pisang
Iles Kanary
Mysol
Route des Frégates en Août 1792
Route des Frégates
Le 1er Septembre
P.D.

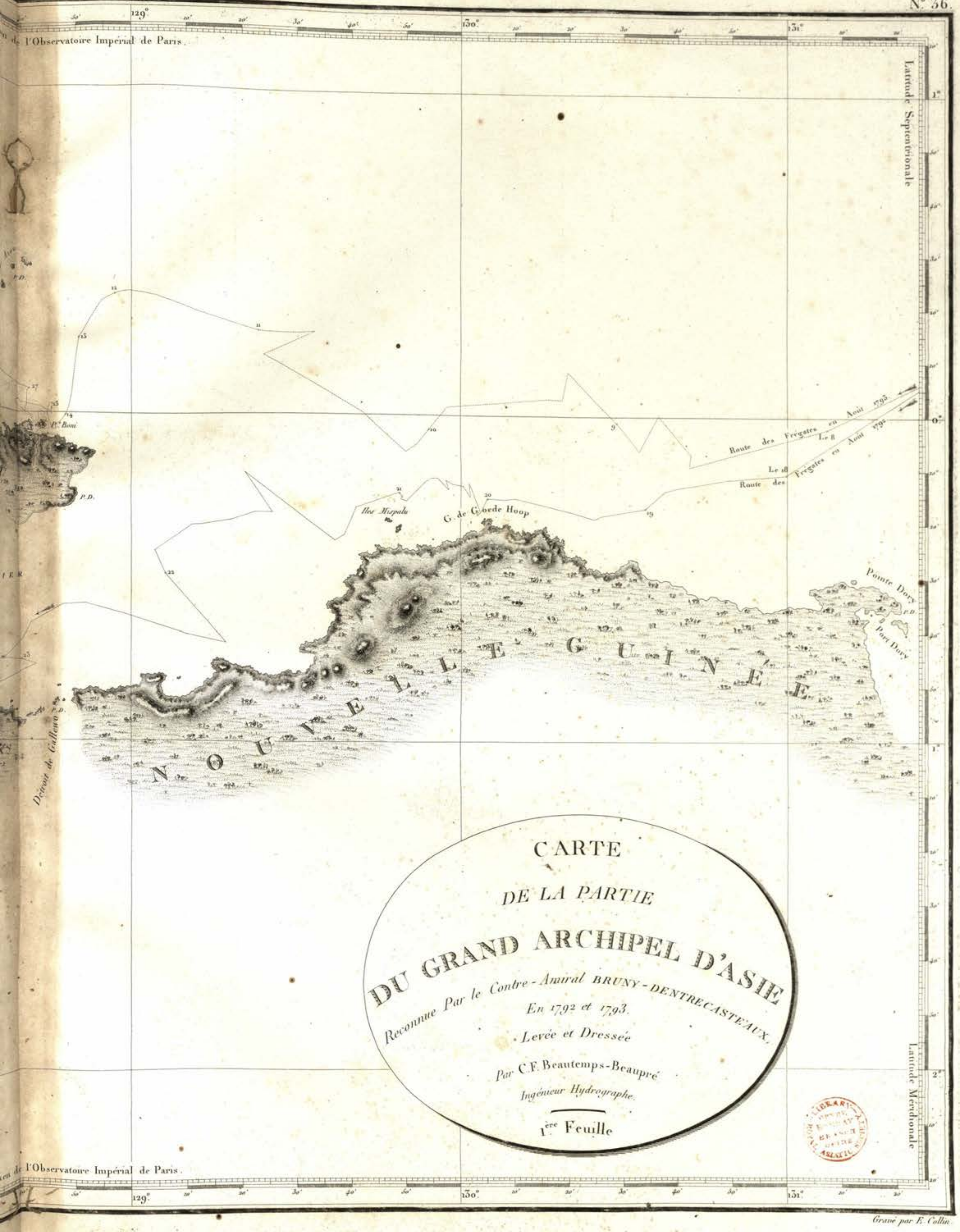

l'Observatoire Impérial de Paris.
Latitude Septentrionale
Latitude Méridionale
Route des Frégates en Août 1793.
Route des Frégates en Août 1792.
Le 8
Le 18
Iles Mispalu
G. de Goede Hoop
Pointe Dory
Port Dory
P.D.
Pᵗᵉ Boni
Détroit de Galleno
NOUVELLE GUINÉE
CARTE
DE LA PARTIE
DU GRAND ARCHIPEL D'ASIE
Reconnue Par le Contre-Amiral BRUNY-DENTRECASTEAUX,
En 1792 et 1793.
Levée et Dressée
Par C.F. Beautemps-Beaupré
Ingénieur Hydrographe.
1ère Feuille
l'Observatoire Impérial de Paris.
Gravé par E. Collin.

123°
124°
125°
Longitude Orientale du Méridien de
1°
2°
3°
4°
Latitude Méridionale
Tanguion Carbaau ou Pte des Bœufs
Nord du Monde
RADE DE CAYÈLY
Pte Rouba
Échelle de Milles Marins
P.D. en Latitude
Xulla Bessy
Route des Frégates en Septembre 1793
P.D.
B O U R O U
Rade de Cayèly
Cayèly
Kelang
Manipa
Bonoa
Route des Frégates en Octobre 1793
Longitude Orientale du Méridien

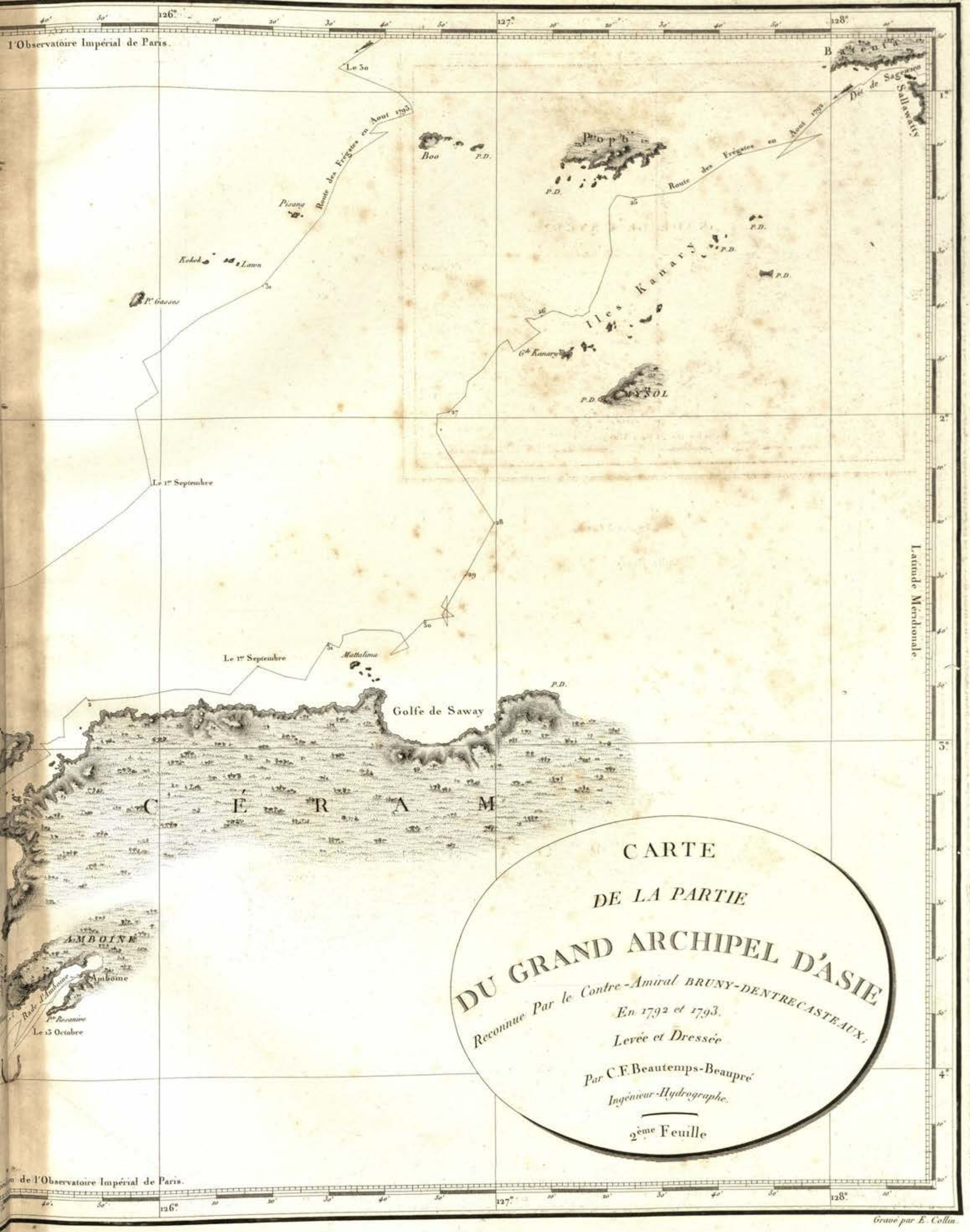

Gravé par E. Collin.

Longitude Orientale du Méridien de l'Obs
Latitude Méridionale
8°
9°
10°
11°
119°
120°
Route des Frégates en Octobre 1792.
Port
SAVU
P.D.
Nouveau Savu
24
25
26
27
Longitude Orientale du Méridien de l'Obs

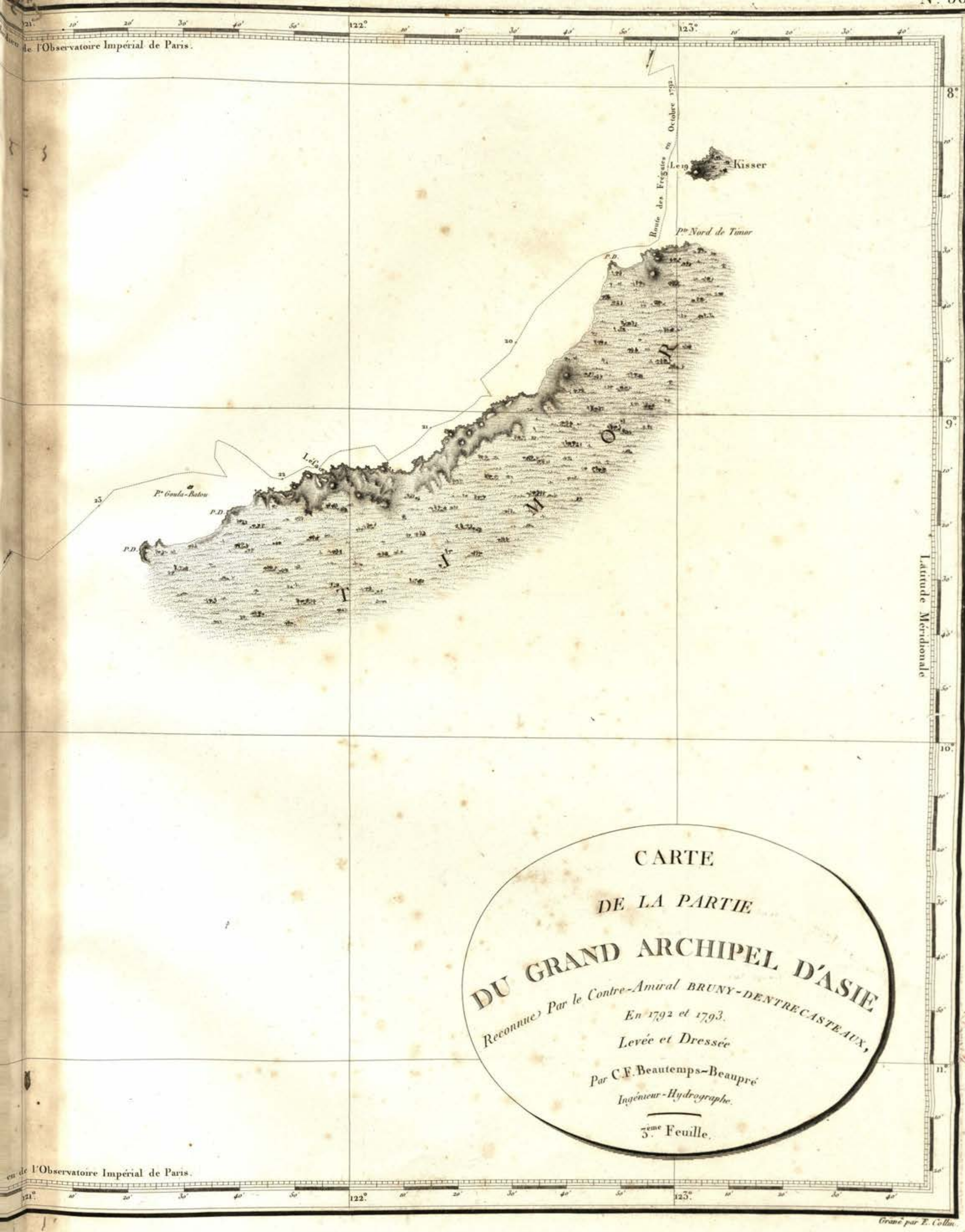

Gravé par E. Collin.

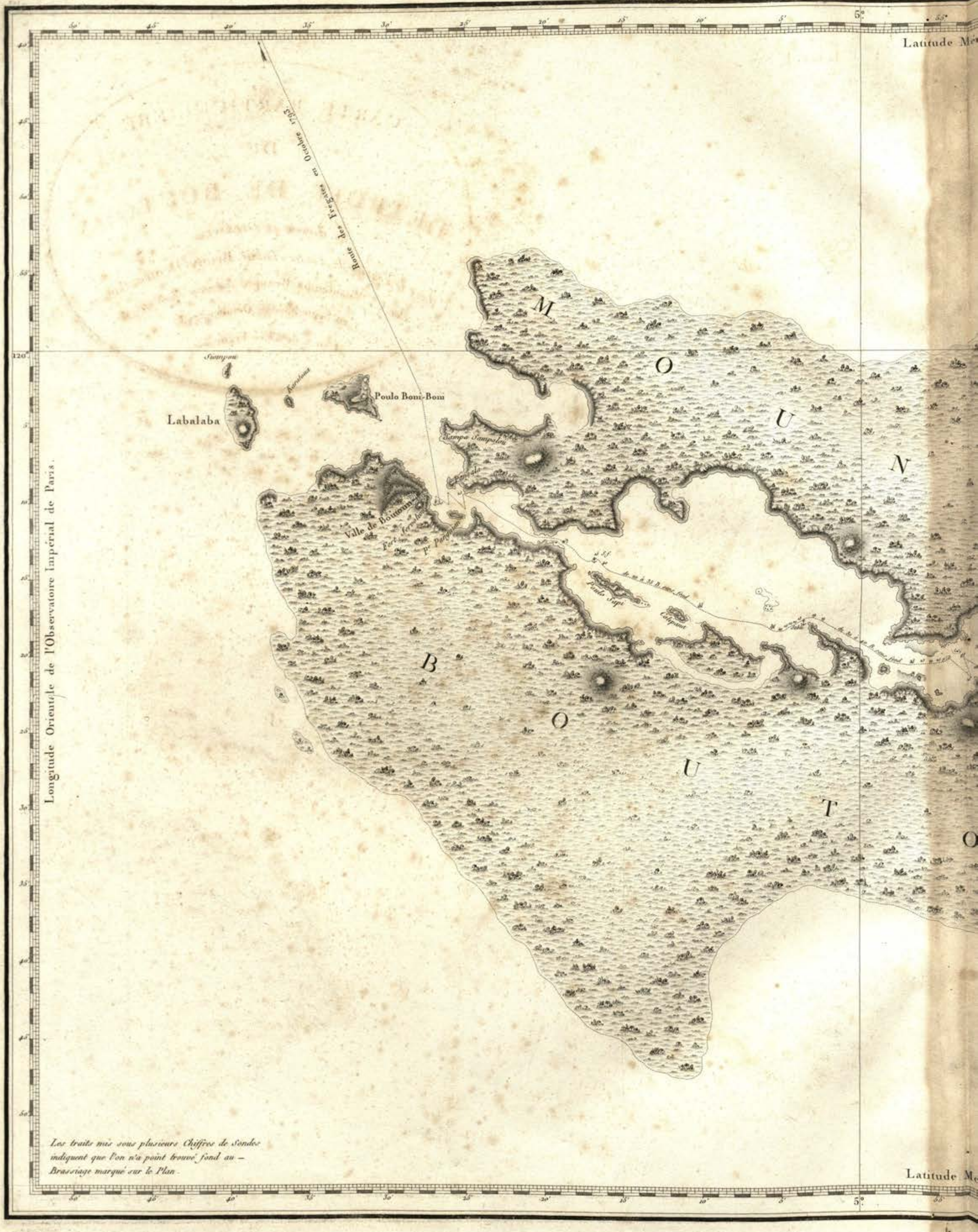
Route des Frégates en Octobre 179[?]
Labalaba
Poulo Boni-Boni
Sampa Sampalou
Ville de Boutoun
Fort
M O U N
B O U T O
Longitude Orientale de l'Observatoire Impérial de Paris.
Latitude M
Les traits mis sous plusieurs Chiffres de Sondes
indiquent que l'on n'a point trouvé fond au —
Brassiage marqué sur le Plan.

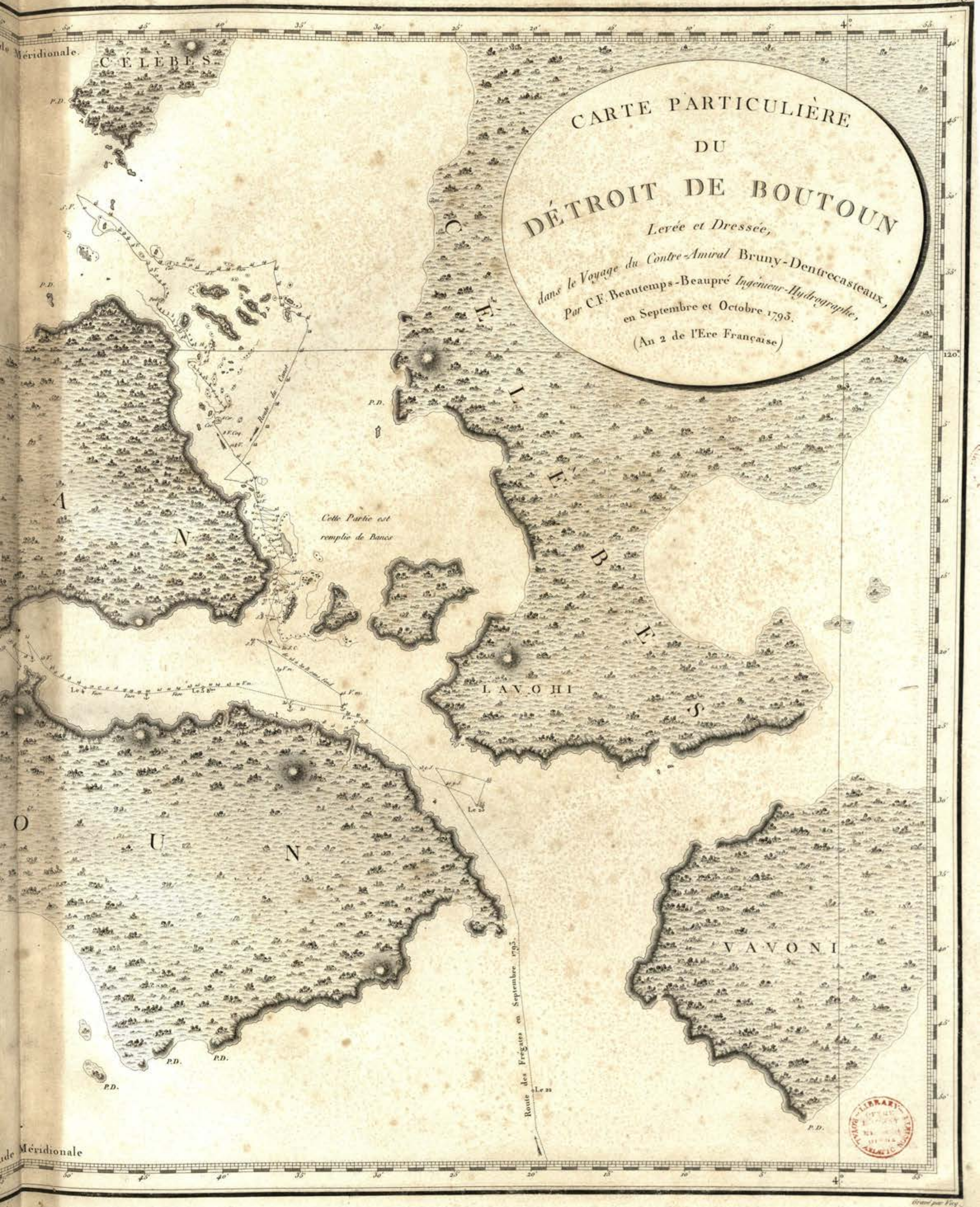

Gravé par Vicq

00085146

Digitized with financial assistance from
Observer Research Foundation
on 17 May, 2019